



Association pour l'Histoire
de la Protection de la Nature
et de l'Environnement



Protection de la nature et de l'environnement en Bourgogne Franche-Comté

Aperçu des fonds d'archives publiques et
privées versées aux Archives nationales,
départementales et municipales
ou conservées
chez les acteurs privés et associations
XVIIIe-XXIe siècles

par Patrick Cavalié
archiviste, membre de l'AHPNE

Guide des sources – 1ère édition
mise à jour le 15/05/26

Paris, 2026

Sommaire

Remerciements	6
Avant-propos	7
Introduction	8
Repères bibliographiques	12
1ère partie : Archives publiques	13
<u>Stratégie</u>	13
Communication et information.....	13
Doubs.....	13
Développement durable - recherche.....	14
Doubs.....	14
Yonne.....	18
Maîtrise de l'énergie.....	20
Côte-d'Or.....	20
Doubs.....	23
<u>Agriculture, territoire, forêt</u>	25
Agriculture.....	25
Jura.....	25
Nièvre.....	25
Yonne.....	30
Territoire de Belfort.....	31
Forêt.....	33
Doubs.....	33
Jura.....	35
Nièvre.....	36
Yonne.....	41
Territoire de Belfort.....	42
<u>Construction, sites et paysages</u>	44
Sites.....	44
National.....	44
Doubs.....	46
Paysages.....	48
Nièvre.....	48
<u>Eau, biodiversité</u>	49
Eau.....	49
Côte-d'Or.....	49
Doubs.....	49
Nièvre.....	56
Saône-et-Loire.....	63
Yonne.....	64
Territoire de Belfort.....	64
Espaces naturels.....	66
National.....	66
Doubs.....	67
Jura.....	72
Nièvre.....	74
Préservation des espèces animales et végétales.....	76
Doubs.....	76
Jura.....	77

Aperçu des fonds d'archives publiques et privées concernant la protection de la nature en Bourgogne Franche-Comté

Nièvre.....	78
<u>Energie.....</u>	81
Côte-d'Or.....	81
Nièvre.....	82
Territoire de Belfort.....	83
<u>Infrastructures, service des transports.....</u>	84
Côte-d'Or.....	84
Doubs.....	84
Nièvre.....	88
Saône-et-Loire.....	89
Territoire de Belfort.....	90
<u>Prévention des risques.....</u>	91
Risques industriels.....	91
National.....	91
Côte-d'Or.....	92
Doubs.....	95
Jura.....	98
Nièvre.....	98
Saône-et-Loire.....	99
Yonne.....	106
Territoire de Belfort.....	106
Risques naturels.....	108
National.....	108
Doubs.....	109
Jura.....	111
Nièvre.....	112
2ème partie : Archives d'acteurs privés et d'associations de protection de la nature et de l'environnement.....	113
<u>Acteurs privés.....</u>	113
Bourgogne.....	113
Grandjean Denis, haut fonctionnaire.....	113
Franche-Comté.....	115
Montferrand Alain, haut fonctionnaire.....	115
Nièvre.....	117
Bourand Michel, naturaliste.....	117
Millien Achille, botaniste.....	118
Yonne.....	119
Forestier Henri, scientifique.....	119
Territoire de Belfort.....	120
Petitcolin Marie-Line scientifique.....	120
<u>Associations.....</u>	121
Côte-d'Or.....	121
Association de Défense contre la Rocade Ouest de Dijon.....	121
Association pour la sauvegarde de la vallée de l'Ozerain.....	122
Centre de bois de Dijon.....	123
Comité d'études et d'aménagement du Morvan.....	124
Touring club de Côte-d'Or.....	125
Jura.....	126

Aperçu des fonds d'archives publiques et privées concernant la protection de la nature en Bourgogne Franche-Comté

Association pour le développement et l'aménagement du Haut-Jura et Syndicat intercommunal de développement de l'aménagement du Haut-Jura.....	126
Société coopérative de la Fruitière vinicole d'Arbois.....	127
Saône-et-Loire.....	128
Ecomusée de la Bresse bourguignonne.....	128
Annexes.....	129
<u>Liste des sigles.....</u>	<u>129</u>
<u>Illustrations.....</u>	<u>130</u>
Archives nationales.....	130
« Le Mont Beuvray », affiche, 1999.....	130
« La Reculée de Baume-les-Messieurs », affiche, 1999.....	131
Entretien de Denis Grandjean, Délégué régional à l'architecture et à l'environnement en Bourgogne, 1969-1982.....	132
Entretien d'Alain Montferrand, Délégué régional à l'architecture et à l'environnement en Franche-Comté, 1977-1981.....	133
Archives départementales de la Côte-d'Or.....	134
La Saône en crue lors de l'été 1968, vue aérienne.....	134
Carte de la pluie torrentielle qui a produit la grande crue de juin 1856.....	135
<u>Index institutions et associations.....</u>	<u>136</u>
<u>Index matière.....</u>	<u>139</u>
<u>Géolocalisation des fonds d'archives publiques et privées.....</u>	<u>142</u>
<u>Sites Internet.....</u>	<u>143</u>

Historique des versions

Version	Date	Commentaires
1	30/05/24	1ère version
2	30/09/24	Ajout des fonds d'archives conservés aux Archives départementales de l'Yonne
3	25/02/25	Ajout des fonds d'archives conservés aux Archives départementales du Doubs, de la Côte-d'Or, la Nièvre, la Saône-et-Loire
4	05/05/25	Ajout de l'entretien d'anciens Délégués régionaux à l'architecture et à l'environnement

Suivi par

Patrick CAVALIE - AHPNE
Tél. : 06 80 66 65 03
e-mail: cav6aliepatrick@gmail.com

Rédacteur

Patrick Cavalié

Relecteur

Archives départementales

Remerciements

L'Association pour l'histoire de la protection de la nature remercie la mission des archives publiques du ministère de la transition écologique et tout particulièrement, les membres de l'équipe des traitements des fonds d'intérêt patrimoniaux en administration centrale, qui ont assuré à la fois la préparation, la description et l'envoi des fonds aux Archives nationales, sous la responsabilité des cheffes de mission.

Cette conservation patrimoniale ainsi que sa valorisation n'auraient pu se réaliser sans la volonté des Archives départementales de la Côte-d'Or, du Doubs, du Jura, de la Nièvre, de la Haute-Saône, de la Saône-et-Loire, de l'Yonne et du Territoire-de-Belfort

Grâce à cette synergie les services déconcentrés du ministère de la transition écologique, préfetures, conseils généraux et municipalités ont versé près de 8500 dossiers aux Archives départementales et municipales.

Avant-propos

Archives publiques

C'est conformément à l'article 213-1 à 3 du Code du Patrimoine qui régit les délais de communicabilité des documents et dans le respect de celui-ci que les archivistes de la mission des archives au sein du ministère de la transition écologique et solidaire œuvrent à la préservation de l'écrit du patrimoine naturel du territoire. De même, les Archives départementales contrôlent et collectent la production des archives émanant des services déconcentrés de l'État.

Archives privées

Si l'on excepte l'actuelle Société nationale de protection de la nature (SNPN) qui est l'héritière de la Société Impériale zoologique d'acclimatation fondée en 1854, la Société pour la protection des paysages et de l'esthétique de la France (SPPEF), fondée en 1901 et la Ligue française pour la protection des oiseaux (LPO) fondée en 1912, la plupart des associations de protection de la nature et de l'environnement sont apparues à partir de la fin des années 1950 en France telle la Société d'étude et de protection de la nature en Bretagne (SEPNB) ou l'Association pour la prévention de la pollution atmosphérique (APPA) créées en 1958. C'est surtout dans les deux décennies suivantes qu'elles se multiplièrent dans les différentes régions françaises.

Certaines associations, généralistes, œuvrent dans tous les domaines de la protection de l'environnement, à l'échelle régionale ou départementale. D'autres sont plus spécialisées et se concentrent sur un territoire et/ou un sujet spécifique. Leurs modes d'actions sont multiples : leurs militants informent les citoyens, rencontrent les élus et les décideurs, mènent des actions de terrain (nettoyage de site, inventaires naturalistes...), forment les bénévoles, gèrent des espaces protégés ou encore participent aux débats et aux consultations publics.

La sauvegarde et la valorisation des archives d'acteurs privés de la protection de la nature et de l'environnement en vue, notamment, de leur exploitation par les historiens et les chercheurs est une des motivations de l'Association pour l'histoire de la protection de la nature et de l'environnement (AHPNE). Outre les archives publiques dont la conservation est assurée par les Archives nationales et départementales, il existe une multitude de documents et fonds d'archives environnementales chez des particuliers et des associations qui sont ni classées ni répertoriées et ne sont donc généralement pas connues et sont donc, de ce fait, peu disponibles.

En conséquence, l'AHPNE s'est fixée, entre autres objectifs, celui de favoriser le rassemblement, le classement et la conservation de tout document utile à la connaissance de cette histoire.

Introduction

Pour la 1ère fois, un instrument de recherche présente des sources d'archives historiques publiques mais aussi privées au niveau régional.

Archives publiques

Panorama sur les archives définitives

Le guide présente le catalogue des archives définitives (ou archives d'intérêt historique) issues des services déconcentrés, préfectures et conseils départementaux. Comme cité précédemment, ces archives ont fait l'objet de versements auprès des services d'archives patrimoniaux où elles sont conservées : archives départementales (services déconcentrés).

Périmètre chronologique et administratif¹

C'est donc près de quarante-six années d'inventaires d'archives ministérielles patrimoniales, en lien avec le thème de la protection de la nature et de l'environnement qui sont présentées et répertoriées au sein de ce guide.

En effet, c'est en janvier 1971 que fut créé le ministère de l'environnement, quand Robert Poujade, sous le gouvernement de Jacques Chaban-Delmas, est nommé ministre délégué auprès du Premier ministre, chargé de la protection de la nature et de l'environnement.

C'est donc une création récente, qui suit la vague de renouveau de l'écologie en 1970 et s'inscrit dans la lignée des mesures de protection de la faune et de la flore de 1957.

Après son départ du gouvernement, il qualifiera alors, dans un livre, son ministère de « ministère de l'impossible ».

La création d'un grand ministère par la fusion de deux fonctions historiquement distinctes, l'écologie et l'équipement ainsi que des services du ministère de l'industrie est décidée par le président de la République Nicolas Sarkozy lors de sa prise de fonction en mai 2007.

¹ Vous trouverez dans cet ouvrage chapitre quelques fonds d'archives couvrant la période XIX-XXe siècles. Les références sont issues de l'ouvrage d'Andrée Covol "Les sources de l'histoire de l'environnement", 2003

Aperçu des fonds d'archives publiques et privées concernant la protection de la nature en Bourgogne Franche-Comté

Son but est de créer un grand ministère à confier à un ministre d'État et de respecter ainsi sa signature du «pacte écologique » de Nicolas Hulot qui stipulait la création d'un poste de vice-premier ministre chargé du développement durable. Après un court passage d'Alain Juppé c'est Jean-Louis Borloo qui prend la fonction de « Ministre d'État, ministre de l'écologie, de l'énergie, du développement durable et de la Mer, chargé des technologies vertes et des négociations sur le climat ».

Parallèlement, de nouveaux services déconcentrés se créent en région et département. En région, les Directions régionales de l'environnement, de l'aménagement et du logement (DREAL) sont issues de la fusion des Directions régionales de l'environnement (DIREN), des Directions régionales de l'équipement (DRE) et des Directions régionales de l'industrie, de la recherche et de l'environnement (DRIRE). Elles interviennent dans les domaines de l'eau, de la biodiversité, de la prévision et de la prévention des risques, de l'énergie, de l'aménagement, de l'urbanisme et de la construction, de la mobilité des transports et de leurs infrastructures, ainsi que du logement. En outre mer les Directions de l'environnement, de l'aménagement et du logement (DEAL) correspondent aux DREAL de métropole avec en plus les attributions des directions départementales couvrant le périmètre du ministère ainsi que les Direction interrégionales maritimes (DIRM) créées en métropole.

En département, hors mis l'outre-mer, les Directions départementales des territoires (DDT) résultent de la fusion des Directions départementales de l'équipement (DDE), et des Directions départementales de l'agriculture et des forêts (DDAF)

Le 14 novembre 2010, lors de la formation du gouvernement de François Fillon, il est rebaptisé « ministère de l'écologie, du développement durable, des transports et du logement ». Jean-Louis Borloo quitte le gouvernement, et est remplacé par Nathalie Kosciusko-Morizet, celle-ci n'a pas le titre de ministre d'État que portaient les précédents titulaires du poste.

Depuis mai 2012, sous la présidence de François Hollande, l'Énergie revient dans les attributions du ministère qui devient « ministère de l'écologie, du développement durable et de l'énergie ». En juillet 2013, la Direction des pêches maritimes et de l'aquaculture (DPMA) est détachée du ministère de l'agriculture pour être incorporée au ministère de l'écologie, du développement durable et de l'énergie.

Le ministre porte les négociations sur le climat dans son intitulé entre 2007 et 2010, et de 2016 à 2017. Le ministère est renommé ministère de la transition écologique et solidaire lors de la nomination du gouvernement d'Édouard Philippe, ses attributions sont globalement conservées mais la DPMA réintègre le ministère de l'agriculture et de l'alimentation. Il reste chargé de la politique environnementale, de la politique énergétique, de la politique de la mer et des transports.

Aperçu des fonds d'archives publiques et privées concernant la protection de la nature en Bourgogne Franche-Comté

Vous trouverez donc, à travers ce guide des sources, quarante-six années d'archives des cabinets ministériels illustrant la déclinaison des politiques publiques dans le domaine de la protection de la nature et de l'environnement : maîtrise de l'énergie, les thèmes de l'énergie et du climat, le domaine de l'eau et de la biodiversité, les préservation des espèces animales et végétales, la prévention des risques , l'agriculture et forêt

L'impulsion de ces politiques publiques se faisait par le biais des cabinets ministériels, puis par des directions opérationnelles d'administrations centrales et enfin étaient déclinés localement par les implantations ministérielles régionales ou départementales (directions départementales, directions régionales ...).

Ainsi, tendent à être répertoriées de façon exhaustive :

. les archives des services déconcentrés en charge du domaine de la protection de la nature et de l'environnement de 1971 à 2017. Nous y trouvons aussi des collections antérieures à cette période

Importance matérielle des dossiers Répertoires

A chaque répertoire détaillé sont mentionnés, le service d'origine, les dates extrêmes, la description détaillée, la cote, localisation, conditions d'accès. Un lien dynamique permet d'aller directement sur les sites Internet des Archives départementales².

Ce guide regroupe plus de 6 000 dossiers décrits.

AHPNE

² *Annuaire des Archives départementales* : <https://francearchives.fr/fr/annuaire/departements>

Archives privées

L'Association pour l'histoire de la protection de la nature et de l'environnement (AHPNE) s'est fixée comme objectif de favoriser le rassemblement, le classement et la conservation de tout document utile à la connaissance de cette histoire.

Suite à une enquête en 2010 auprès des associations, l'AHPNE a constaté la situation suivante :

Plusieurs milliers d'associations de protection de nature sur le territoire

Peu de recherche dans le domaine de la protection de l'environnement en France

Peu de don aux Archives nationales/départementales

Pas de conservation ni de valorisation des archives dans les associations ?

Afin de répondre à ces questions l'AHPNE a mis progressivement en place une politique de rédaction d'inventaires d'archives³

L'AHPNE a donc réalisé ces inventaires d'archives depuis 2011 en partenariat avec les Archives nationales, les Archives départementales du Finistère, et de la Région Centre Val-de-Loire (Cher, Eure-et-Loir, Indre, Indre-et-Loire, Loir-et-Cher, Loiret)

Les archives départementales de la Seine-Maritime ont réalisé elles-mêmes ceux concernant le département.

Les inventaires ont pu être réalisés grâce au financement du ministère de la transition écologique et solidaire pour le Finistère, du Conseil régional Centre-Val de Loire pour cette région.

- de France nature environnement

Ce guide regroupe plus de 16 descriptifs (soit plus 700 dossiers) des fonds d'archives d'acteurs privés ou associations de protection de la nature conservées aux Archives départementales et dans les associations et chez les particuliers.

³ L'ensemble des inventaires sont consultables sur le site Internet <https://ressources.histoire-environnement.org/Ressources>

Repères bibliographiques

Ministère

- Le ministère de l'impossible⁴, Robert Poujade, Paris- Calmann-Lévy, 1975.

Association de protection de la nature

- La nature n'est plus ce qu'elle était [sous la dir. J. P. Raffin, Daniel Sibony et David Western], étude, Editions de l'Aube, 2002
- L'ABCdaire des ours , Sophie Bobbé, Jean-Pierre Raffin, Paris : Flammarion, 1997
- L'écologie: comprendre la nature : rencontre avec Jean-Pierre Raffin . Lucien Buisson, Jocelyne Pied, Pierre Guérin, réal. Jean-Pierre Raffin, ill. interview de Jean-Pierre Raffin, Cannes la Bocca : Coopérative de l'enseignement laïc, 1987
- Connaître les plantes protégées [sous la dir. de J. P. Le Duc et J. P. Raffin] Paris : Fédération française des sociétés de protection de la nature, 1986
- Les cahiers rationalistes n° 274 :La Vanoise et les parcs nationaux français, Jean-Pierre Raffin et Roland Platel, 1970
- Les cahiers rationalistes n° 265 :Plaidoyer pour la zoologie Jean-Pierre Raffin et Roland Platel, 1969.
- La place de l'environnement dans les médias [sous la dir. Claude-Marie Vadrot], enquête, Victoires éditions, 1998 (enquêtes réitérées en 2002, 2005 et 2007 mais non publiées).
- Annuaire des 1000 associations pour l'environnement [sous la dir. Claude-Marie Vadrot], annuaire, Victoires éditions, 2001.

Guides des sources

- Les sources de l'histoire de l'environnement, 3 tomes, [sous la dir. d'Andrée Covo], L', Harmattan, 1999-2003
- Guide des sources sur les archives de l'environnement : « Aperçu des fonds d'archives publiques et privées », Association pour l'histoire de la protection de la nature et de l'environnement, 2022⁵

⁴ Consultable <https://gallica.bnf.fr/ark:/12148/bpt6k33608882/f17.image.texteImage>

⁵ Téléchargeable <https://ressources.histoire-environnement.org/Le-guide-des-sources-sur-les-archives-de-l-environnement>

1ère partie : Archives publiques

Stratégie

Communication et information

Doubs

Versement 2694W⁶

Direction régionale de l'environnement, de l'aménagement et du logement de Franche-Comté

Secrétariat général

Sommaire

2694W1-16 : administration générale : rapports d'activités, comités de direction ..., 1993-2009

2694W17-23 : dossiers opérationnels : plans départementaux d'environnement, décharges industrielles, études paysagères, 1990-2007

Métrage linéaire : 2,1 ml

Lieu de conservation : Archives départementales du Doubs

Communicabilité : voir code du patrimoine

Versement 2697W⁷

Direction régionale de l'environnement, de l'aménagement et du logement de Bourgogne-Franche-Comté

Service : développement durable et aménagement

Sommaire

2697W1-18 : éducation à l'environnement, 1987-2012

2697W19-32 : manifestations publiques, 1997-2009

2697W33-36 : chantiers de jeunes bénévoles, 2003-2008

2697W37-41 : soutien des associations et emploi, 1978-2010

⁶ Répertoire détaillé <https://ressources.histoire-environnement.org/Repertoire-d-archives-detaille-DREAL-Franche-Comte-fonctionnement-1990-2009>

⁷ Répertoire détaillé <https://ressources.histoire-environnement.org/Repertoire-d-archives-detaille-DREAL-Bourgogne-Franche-Comte-education-a-l>

Aperçu des fonds d'archives publiques et privées concernant la protection de la nature en Bourgogne Franche-Comté

Nombre d'articles : 41 articles

Métrage linéaire : 4 ml

Dates extrêmes : 1978-2012

Lieu de conservation : Archives départementales du Doubs

Communicabilité : libre

Développement durable - recherche

Doubs

Versement 2151W⁸

Nom du producteur

Préfecture du Doubs

Direction du développement durable

Sommaire

2151 W1-5: Commission départementale des sites, perspectives et paysages du Doubs, 1999-2005

2151 W6: Chartes locales pour l'environnement, 1993-2005

2151 W7-45: Eau, 1979-2009

2151 W46-57: Espaces naturels protégés, 1971-2009

2151 W58-71: Faune et flore protégés, 1963-2005

2151 W72-221: Installations classées pour la protection de l'environnement (ICPE), 1965-2000

2151 W222-227: Lutte contre les pollutions, 1981-2009

2151 W228-236: Autres dossiers de l'environnement: Agence de l'environnement et de la maîtrise de l'énergie, réglementation sur la publicité et les enseignes, Mission interservices de contrôle de la chaîne alimentaire (MISA), percement du tunnel sous la citadelle de Besançon, Vente d'eau en bouteille par la ville de Besançon, autorisation d'exploiter, 1981-2009

Conditions d'accès : La consultation des documents s'effectue conformément au code du Patrimoine, art. 213-1 à 3

⁸ Répertoire détaillé <https://ressources.histoire-environnement.org/Repertoire-d-archives-detaille-prefecture-du-Doubs-developpement-durable-1963>

Aperçu des fonds d'archives publiques et privées concernant la protection de la nature en Bourgogne Franche-Comté

Métrage linéaire : 16,50 mètres linéaires

Lieu de conservation

Archives départementales du Doubs

Versement 1965W⁹

Nom du producteur

Direction régionale de l'environnement de Franche-Comté

Direction et secrétariat de direction

Sommaire

Dossiers de gestion préparatoires remis par les différents services de la DIREN et questionnaires servant à leur élaboration, rapports d'inspection provisoires et final avec recommandations,...

Conditions d'accès : La consultation des documents s'effectue conformément au code du Patrimoine, art. 213-1 à 3

Années 1982-2008

Description physique : 2,10 mètres linéaires

Lieu de conservation : Archives départementales du Doubs

⁹ Répertoire détaillé <https://ressources.histoire-environnement.org/Repertoire-d-archives-detaille-DREAL-Franche-Comte-activites-inspections>

Aperçu des fonds d'archives publiques et privées concernant la protection de la nature en Bourgogne Franche-Comté

Versement 2550W¹⁰

Direction régionale de l'environnement, de l'aménagement et du logement de Franche-Comté

Centre de documentation

Sommaire

2550W1-22 : Etudes et publications produites, financées ou reçues par la DIREN de Franche-Comté dont notamment sur les paysages, les zones de protection

Métrage linéaire : 1,80 ml

Dates extrêmes : 1977-1998

Lieu de conservation : Archives départementales du Doubs

Communicabilité : libre

Versement 2697W¹¹

Direction régionale de l'environnement, de l'aménagement et du logement de Bourgogne-Franche-Comté

Service : développement durable et aménagement

Sommaire

2697W1-18 : éducation à l'environnement, 1987-2012

2697W19-32 : manifestations publiques, 1997-2009

2697W33-36 : chantiers de jeunes bénévoles, 2003-2008

2697W37-41 : soutien des associations et emploi, 1978-2010

Nombre d'articles : 41 articles

Métrage linéaire : 4 ml

Dates extrêmes : 1978-2012

Lieu de conservation : Archives départementales du Doubs

Communicabilité : libre

¹⁰ Répertoire détaillé <https://ressources.histoire-environnement.org/Repertoire-d-archives-detaille-DREAL-Franche-Comte-etudes-environnementales>

¹¹ Répertoire détaillé <https://ressources.histoire-environnement.org/Repertoire-d-archives-detaille-DREAL-Bourgogne-Franche-Comte-education-a-l>

Versement 9W_GB¹²

Commune de Besançon

Sommaire

Dossiers d'organisation des concours de fleurissement, du Forum du Développement Durable, dossiers de la Commission Environnement, suivi de la gestion des déchets, de la Charte pour l'environnement.

1993-2007

Métrage linéaire : 2,60

Conditions d'accès : a consultation des documents s'effectue conformément au code du Patrimoine, art. 213-1 à 3

Lieu conservation : Archives municipales de Besançon

Versement 659 W¹³

Commune de Besançon

Sommaire

Espaces verts, eau énergie., ...

1959-2009

Métrage linéaire : 29 ml

Conditions d'accès : la consultation des documents s'effectue conformément au code du Patrimoine, art. 213-1 à 3

Lieu conservation : Archives municipales de Besançon

¹²Répertoire détaillé <https://ressources.histoire-environnement.org/Repertoire-d-archives-detaille-Besancon-Forum-du-Developpement-Durable-1993>

¹³Répertoire détaillé <https://ressources.histoire-environnement.org/Repertoire-d-archives-detaille-Besancon-espaces-verts-eau-energie-1959-2009>

Yonne

Cote(s) : 1267 W 1 à 9, 1566 W 1 à 4, 1716 W 1 à 65, 1802 W 1 à 19¹⁴

Conseil général de l'Yonne

Institut départemental de l'environnement et d'analyses

Présentation du producteur

L'institut départemental de l'environnement a ouvert en 1996, regroupant les compétences de la station agronomique de l'Yonne, du laboratoire vétérinaire départemental et du service d'assistance technique aux exploitants de station d'épuration.

Il exerçait dans le domaine de l'hygiène alimentaire, de la santé animale, de l'étude des sols et de l'environnement, de l'agronomie-oenologie, des analyses d'eaux et de l'assistance technique aux exploitants de station d'épuration.

Il a fermé en juin 2015.

Sommaire

1267 W 1-16 Cartes pédologiques de l'Yonne (XXe s.).

1566 W 1-4 Gestion des analyses : rapports d'essai (2003-2006) [spécimens].

1716 W

- **1-7, 11-33, 35-39, 43-44, 47-58** Station agronomique de l'Yonne. - Fonctionnement (bâtiment, matériel, organisation, comptabilité) : registres, listes, notes ; Activités (agronomie, étude des sols, drainage, hydrologie) : études, cartes, conventions (1934-1996).

– **8-10, 34, 40-42, 45-46, 59-65** Institut départemental de l'environnement . - Fonctionnement (organisation, comptabilité) : registres, plaquette, listes, comptes-rendus, conventions ; Activités (analyse de terre, hydrologie, santé animale, service d'assistance technique aux stations d'épuration, mesure des flux polluants) : rapport, études (1996-2015).

1802 W 1-19 Documents provenant de la bibliothèque de l'institut (1970-1998).

1934-2015

Métrage linéaire: 9,50

¹⁴ Répertoire détaillé <https://ressources.histoire-environnement.org/Repertoire-d-archives-methodique-Institut-departemental-de-l-environnement-et-d>

Aperçu des fonds d'archives publiques et privées concernant la protection de la nature en Bourgogne Franche-Comté

Conditions d'accès : La consultation des documents s'effectue conformément au code du Patrimoine, art. 213-1

Lieu de conservation : Archives départementales de l'Yonne

Maîtrise de l'énergie

Côte-d'Or

Versement

1942 W 1-11¹⁵

Nom du producteur

Agence de l'environnement et de la maîtrise de l'énergie Bourgogne

Sommaire

Fonctionnement de l'agence (délégation Bourgogne), diagnostics énergie et attribution des aides.

Dates extrêmes : 1989-2003

Métrage linéaire: 9 boîtes, 0,90 ml

Conditions d'accès : Communicable

Lieu de conservation : Archives départementales de la Côte-d'Or

Versement 1753 W¹⁶

Agence de l'environnement et de la maîtrise de l'énergie Bourgogne

Sommaire

1753 W 1-12: Dossiers relatifs à la gestion publique des déchets, à la maîtrise de l'énergie et aux actions de communication de l'Agence en Bourgogne.

1976-1995

Métrage linéaire: 1,20

¹⁵ Répertoire détaillé <https://ressources.histoire-environnement.org/Repertoire-d-archives-detaille-ADEME-Delegation-Bourgogne-1989-2003>

¹⁶ Répertoire détaillé <https://ressources.histoire-environnement.org/Repertoire-d-archives-detaille-ADEME-Bourgogne-maitrise-de-l-energie-1976-1995>

Aperçu des fonds d'archives publiques et privées concernant la protection de la nature en Bourgogne Franche-Comté

Conditions d'accès : La consultation des documents s'effectue conformément au code du Patrimoine, art. 213-1

Lieu de conservation : Archives départementales de la Côte-d'Or

Versement 1318 W¹⁷

Agence de l'environnement et de la maîtrise de l'énergie Bourgogne

Sommaire

1318 W 1-124: Diagnostics thermiques et dossiers de subventions (1981-1991)

Métrage linéaire: 15.60

Conditions d'accès : La consultation des documents s'effectue conformément au code du Patrimoine, art. 213-1

Lieu de conservation : Archives départementales de la Côte-d'Or

Versement 2125 W¹⁸

Agence de l'environnement et de la maîtrise de l'énergie Bourgogne

Sommaire

2125 W 1-13: Dossiers de réunion, études, conventions
1997-2002

Métrage linéaire: 1,30

¹⁷ Répertoire détaillé <https://ressources.histoire-environnement.org/Repertoire-d-archives-detaille-ADEME-Bourgogne-Diagnostics-thermiques-1981-1991>

¹⁸ Répertoire détaillé <https://ressources.histoire-environnement.org/Repertoire-d-archives-detaille-ADEME-Bourgogne-fonctionnement-1997-2002>

Aperçu des fonds d'archives publiques et privées concernant la protection de la nature en Bourgogne Franche-Comté

Conditions d'accès : La consultation des documents s'effectue conformément au code du Patrimoine, art. 213-1

Lieu de conservation : Archives départementales de la Côte-d'Or

Versement 2009 W¹⁹

Agence de l'environnement et de la maîtrise de l'énergie Bourgogne

Sommaire

2009 W 1-11: programme régional

Maîtrise de l'énergie, Déchets (PREMED)

Commission régionale des aides

Comité de gestion

Comité régional d'orientation

1994-2000

Métrage linéaire: 1,10

Conditions d'accès : La consultation des documents s'effectue conformément au code du Patrimoine, art. 213-1

Lieu de conservation : Archives départementales de la Côte-d'Or

Versement 1790 W²⁰

Agence de l'environnement et de la maîtrise de l'énergie Bourgogne

Sommaire

1790 W 1-6: Commission régionale des Aides

¹⁹ Répertoire détaillé <https://ressources.histoire-environnement.org/Repertoire-d-archives-detaille-ADEME-Bourgogne-programe-regional-1994-2000>

²⁰ Répertoire détaillé <https://ressources.histoire-environnement.org/Repertoire-d-archives-detaille-ADEME-Bourgogne-aides-1988-1997>

Aperçu des fonds d'archives publiques et privées concernant la protection de la nature en Bourgogne Franche-Comté

Diagnostics

1988-1997

Métrage linéaire: 0,60

Conditions d'accès : La consultation des documents s'effectue conformément au code du Patrimoine, art. 213-1

Lieu de conservation : Archives départementales de Côte-d'Or

Doubs

Cotes extrêmes

2465W1-41²¹

Producteur

Agence de l'environnement et de la maîtrise de l'énergie Franche-Comté

Date

1990-2014

Présentation du contenu

Organisation interne et activité (1995-2008). Communication (1990-2014). Formation, sensibilisation et éducation à l'environnement (1999-2007). Commissions et comités régionaux (1992-2010). Études commandées ou financés par l'ADEME (1994-2007).

Conditions d'accès : La consultation des documents s'effectue conformément au code du Patrimoine, art. 213-1 à 3

Lieu de conservation : Archives départementale du Doubs

Référence

1811W1-1811W40²²

Intitulé

Agence de l'environnement et de la maîtrise de l'énergie – direction régionale Franche-Comté : activités

²¹ Répertoire détaillé <https://ressources.histoire-environnement.org/Repertoire-d-archives-detaille-ADEME-Franche-Comte-activites-1990-2014>

²² Répertoire détaillé <https://ressources.histoire-environnement.org/Repertoire-d-archives-detaille-ADEME-Franche-Comte-activites-1976-1997>

Aperçu des fonds d'archives publiques et privées concernant la protection de la nature en Bourgogne Franche-Comté

1976-1997

Noms des principaux producteurs

Agence de l'environnement et de la maîtrise de l'énergie – direction régionale
Franche-Comté

Importance matérielle

4,90 mètres linéaires (40 articles)

Institution responsable de l'accès intellectuel

Archives départementales du Doubs

Conditions d'accès

Librement communicable

Présentation du contenu.

Art 1-40 : Activités et actions de l'ADEME, pollution, énergie, label qualité Habitat

1976-1997

Versement 2029W²³

Nom du producteur

Agence de l'environnement et de la maîtrise de l'énergie

Direction : Franche-Comté

Sommaire

Service financier gestionnaire. - Dossiers de subventions (1990-2001). Activités et actions de l'ADEME (1984-2004).

Conditions d'accès : La consultation des documents s'effectue conformément au code du Patrimoine, art. 213-1 à 3

Nombre d'articles : 38

Métrage linéaire : 5.10 ml

Lieu de conservation : Archives départementales du Doubs

²³ Répertoire détaillé <https://ressources.histoire-environnement.org/Repertoire-d-archives-detaille-ADEME-Franche-Comte-activites-1984-2004>

Agriculture, territoire, forêt

Agriculture

Jura

Versement 2652 W²⁴

Laboratoire d'analyses agricoles du Jura

Sommaire

Art 1-96: fonctionnement et activités dont viticulture

1945-2014

Métrage linéaire: 9

Conditions d'accès : La consultation des documents s'effectue conformément au code du Patrimoine, art. 213-1

Lieu de conservation : Archives départementales du Jura

Nièvre

Versement 1427 W²⁵

Association départementale pour l'aménagement des structures des exploitations agricoles de la Nièvre

Sommaire

Art. 1 à 55: aides aux agriculteurs, 1980-1995

Métrage linéaire: 5,4

Conditions d'accès : La consultation des documents s'effectue conformément au code du Patrimoine, art. 213-1

Lieu de conservation : Archives départementales de la Nièvre

²⁴ Répertoire détaillé <https://ressources.histoire-environnement.org/Repertoire-d-archives-detaille-laboratoire-d-analyses-agricoles-du-Jura>

²⁵ Répertoire détaillé <https://ressources.histoire-environnement.org/Repertoire-d-archives-detaille-ADSEA-de-la-Nievre-aides-aux-agriculteurs-1980>

Versement 1334 W²⁶

Chambre d'agriculture de la Nièvre

Sommaire

Art. 1 à 14: Fonctionnement, études, cartes et vues aériennes.

1960-1989

Métrage linéaire: 1,3

Conditions d'accès : La consultation des documents s'effectue conformément au code du Patrimoine, art. 213-1

Lieu de conservation : Archives départementales de la Nièvre

Versement 1590 W²⁷

Direction départementale de l'agriculture et de la forêt de la Nièvre

Sommaire

Art. 1 à 54: Statistiques agricoles

1955-2000

Métrage linéaire: 6

Conditions d'accès : La consultation des documents s'effectue conformément au code du Patrimoine, art. 213-1

Lieu de conservation : Archives départementales de la Nièvre

²⁶ Répertoire détaillé <https://ressources.histoire-environnement.org/Repertoire-d-archives-detaille-Chambre-d-agriculture-de-la-Nievre>

²⁷ Répertoire détaillé <https://ressources.histoire-environnement.org/Repertoire-d-archives-detaille-DDAF-de-la-Nievre-Statistiques-agricoles-1955>

Versement 2247 W²⁸

Direction départementale des territoires de la Nièvre

Sommaire

Art. 1 à 4: Associations foncières de remembrement : création et dissolution.

1951-2019

Métrage linéaire: 0,2

Conditions d'accès : La consultation des documents s'effectue conformément au code du Patrimoine, art. 213-1

Lieu de conservation : Archives départementales de la Nièvre

Versement 1125 W²⁹

Office national interprofessionnel des céréales

Sommaire

Art. 1 à 63: Déclarations de stock, listings, comptes des coopératives agricoles, états statistiques, registres du courrier de la section départementale.

1919-1987

Métrage linéaire: 6,4

Conditions d'accès : La consultation des documents s'effectue conformément au code du Patrimoine, art. 213-1

Lieu de conservation : Archives départementales de la Nièvre

²⁸ Répertoire détaillé <https://ressources.histoire-environnement.org/Repertoire-d-archives-detaille-DDT-de-la-Nievre-Associations-foncieres-de>

²⁹ Répertoire détaillé <https://ressources.histoire-environnement.org/Repertoire-d-archives-detaille-Office-national-interprofessionnel-des-cereales>

Versement 1357 W³⁰

Office national interprofessionnel des céréales

Sommaire

Art. 1 à 11: Comité départemental des céréales de la Nièvre (1936-1987),
registre des entreprises (1936-1987),
section départementale de la Nièvre (1954-1987),
agrément et radiations, (1952-1983),
groupement départemental de répartition des farines (1940-1942),
dossiers des entreprises, coopératives, semenciers, négociants (1933-1987),
monographie céréalière départementale (1950),
étude sur l'équipement céréalière (1973),
enquête sur les terres labourable (1986).
1933-1987

Métrage linéaire: 1,6

Conditions d'accès : La consultation des documents s'effectue conformément au code du Patrimoine, art. 213-1

Lieu de conservation : Archives départementales de la Nièvre

³⁰ Répertoire détaillé <https://ressources.histoire-environnement.org/Repertoire-d-archives-detaille-Office-national-interprofessionnel-des-cereales-4125>

Aperçu des fonds d'archives publiques et privées concernant la protection de la nature en Bourgogne Franche-Comté

Versement 1342 W³¹

Office national interprofessionnel des vins

Délégation régionale Val de Loire

Sommaire

Art. 1 à 114: Cadastre viticole : déclarations.

1957-1980

Métrage linéaire: 9,4

Conditions d'accès : La consultation des documents s'effectue conformément au code du Patrimoine, art. 213-1

Lieu de conservation : Archives départementales de la Nièvre

Versement 1511 W³²

Office national interprofessionnel des vins

Délégation régionale Val de Loire

Sommaire

Art. 1 à 17: Cadastre viticole : déclarations, états récapitulatifs.

1960-1990

Métrage linéaire: 1,3

Conditions d'accès : La consultation des documents s'effectue conformément au code du Patrimoine, art. 213-1

Lieu de conservation : Archives départementales de la Nièvre

³¹ Répertoire détaillé <https://ressources.histoire-environnement.org/Repertoire-d-archives-detaille-Office-interprofessionnel-des-vins-1957-1980>

³² Répertoire détaillé <https://ressources.histoire-environnement.org/Repertoire-d-archives-detaille-Office-interprofessionnel-des-vins-1960-1990>

Versement 1028 W³³

Direction régionale de l'agriculture de Bourgogne

Service régional de la statistique agricole

Sommaire

Art. 1 à 21: Recensement général de l'agriculture : questionnaires.

1979-1980

Métrage linéaire: 4,5

Conditions d'accès : La consultation des documents s'effectue conformément au code du Patrimoine, art. 213-1

Lieu de conservation : Archives départementales de la Nièvre

Yonne

Cotes : 16 W 2928-3290³⁴

Direction départementale de l'agriculture et de la forêt de l'Yonne

Sommaire

16 W 2928-3290 : remembrement communal (1957).

Métrage linéaire: 36

Conditions d'accès : La consultation des documents s'effectue conformément au code du Patrimoine, art. 213-1

Lieu de conservation : Archives départementales de l'Yonne

³³ Répertoire détaillé <https://ressources.histoire-environnement.org/Repertoire-d-archives-detaille-DRA-Bourgogne-Recensement-general-de-l>

³⁴ Répertoire détaillé <https://ressources.histoire-environnement.org/Repertoire-d-archives-detaille-DDAF-Yonne-remembrement-communal-1957>

Aperçu des fonds d'archives publiques et privées concernant la protection de la nature en Bourgogne Franche-Comté

Versement : 1421 W³⁵

Direction départementale de l'agriculture et de la forêt de l'Yonne

Sommaire

- **1-574** : procès verbaux des opérations de remembrement (1942-2007).
- 575-577 : Etats de section après remembrement (1998).

Métrage linéaire: 57

Conditions d'accès : La consultation des documents s'effectue conformément au code du Patrimoine, art. 213-1

Lieu de conservation : Archives départementales de l'Yonne

Territoire de Belfort

Versement 40 W³⁶

Direction départementale de l'agriculture du Territoire de Belfort

Sommaire

Art 1-58: Dossiers de remembrement du Territoire de Belfort, 1947-1981

Métrage linéaire: 3

Conditions d'accès : La consultation des documents s'effectue conformément au code du Patrimoine, art. 213-1

Lieu de conservation: Archives départementales du Territoire de Belfort

³⁵ Répertoire détaillé <https://ressources.histoire-environnement.org/Repertoire-d-archives-detaille-DDAF-Yonne-remembrement-1942-2007>

³⁶ Répertoire détaillé <https://ressources.histoire-environnement.org/Repertoire-d-archives-detaille-DDAF-Territoire-de-Belfort-remembrement-1947>

Versement 1474 W³⁷

Direction départementale de l'agriculture du Territoire de Belfort

Sommaire

Art 1-25: alimentation en eau potable, assainissement, 1927-1990

Métrage linéaire: 2,5

Conditions d'accès : La consultation des documents s'effectue conformément au code du Patrimoine, art. 213-1

Lieu de conservation: Archives départementales du Territoire de Belfort

Versement 1362 W³⁸

Direction départementale de l'agriculture du Territoire de Belfort

Sommaire

Art 1-18: alimentation en eau potable, 1955-1997

Métrage linéaire: 1,8

Conditions d'accès : La consultation des documents s'effectue conformément au code du Patrimoine, art. 213-1

Lieu de conservation: Archives départementales du Territoire de Belfort

³⁷ Répertoire détaillé <https://ressources.histoire-environnement.org/Repertoire-d-archives-detaille-DDAF-Territoire-de-Belfort-alimentation-en-eau>

³⁸ Répertoire détaillé <https://ressources.histoire-environnement.org/Repertoire-d-archives-detaille-DDAF-Territoire-de-Belfort-alimentation-en-eau-3167>

Forêt

Doubs

Versement 1891W³⁹

Direction régionale de l'agriculture et de la forêt de Franche-Comté

Sommaire

1891W1-102: Secteur de la forêt et du bois. - Correspondance (1974-1977). Commission régionale de la forêt et des produits forestiers (CRFPF, 1964-1990). Programmes généraux d'orientation régionale (1966-2000). Programmes thématiques (1985-2004). Aides conjoncturelles suite à des calamités naturelles (1978). Forêts soumises au régime forestier (1966-2001). Réduction des droits de mutation (1973-1992). Contentieux en matière d'exploitation forestière et de la chasse (1966-2000). Contrôle des plants et semences (1975-1996). Etudes et enquêtes sur la forêt comtoise (1975-2003). Congrès et colloque sur le bois et la forêt tenus à Besançon (1990-1993). Association pour le développement des industries du bois en Franche-Comté (ADIB, 1984-2004). Association Pro-forêt (1996-2000).

1964-2004

Métrage linéaire: 10

Conditions d'accès : La consultation des documents s'effectue conformément au code du Patrimoine, art. 213-1

Lieu de conservation : Archives départementales du Doubs

³⁹ Répertoire détaillé <https://ressources.histoire-environnement.org/Repertoire-d-archives-detaille-DRAF-Franche-Comte-foret-bois-1964-2004>

Aperçu des fonds d'archives publiques et privées concernant la protection de la nature en Bourgogne Franche-Comté

Versement 2189 W⁴⁰

Direction régionale de l'alimentation, de l'agriculture et de la forêt de Franche-Comté

Sommaire

2189 W1-24: Aides financières (1969-2013), Programme « compétitivité plus » 1994-2000

Métrage linéaire: 2,4

Conditions d'accès : La consultation des documents s'effectue conformément au code du Patrimoine, art. 213-1

Lieu de conservation : Archives départementales du Doubs

Versement 2332W⁴¹

Direction régionale de l'alimentation, de l'agriculture et de la forêt de Franche-Comté

Sommaire

2332W1-16: Contentieux en matière d'exploitation forestière et de chasse (1994-2010)

Entrepreneurs de travaux forestiers (2006-2013)

Métrage linéaire: 1,4

Conditions d'accès : La consultation des documents s'effectue conformément au code du Patrimoine, art. 213-1

Lieu de conservation : Archives départementales du Doubs

⁴⁰ Répertoire détaillé <https://ressources.histoire-environnement.org/Repertoire-d-archives-detaille-DRAAF-Franche-Comte-foret-1964-2004>

⁴¹ Répertoire détaillé <https://ressources.histoire-environnement.org/Repertoire-d-archives-detaille-DRAAF-Franche-Franche-Comte-exploitation>

Aperçu des fonds d'archives publiques et privées concernant la protection de la nature en Bourgogne Franche-Comté

Versement 2294 W⁴²

Office national des forêts du Doubs

Sommaire

2294 W 1-16 : Actions de protection de l'environnement dans le cadre du programme européen LIFE

LIFE : l'instrument financier pour l'environnement.

1991 - 1999

Métrage linéaire: 1,45

Conditions d'accès : La consultation des documents s'effectue conformément au code du Patrimoine, art. 213-1

Lieu de conservation : Archives départementale du Doubs

Jura

Versement 2699 W⁴³

Direction départementale des territoires du Jura

Sommaire

Art 1-15: Règlements de boisements communaux

1965-2006

Métrage linéaire: 2,20

Conditions d'accès : La consultation des documents s'effectue conformément au code du Patrimoine, art. 213-1

Lieu de conservation : Archives départementales du Jura

⁴² Répertoire détaillé <https://ressources.histoire-environnement.org/Repertoire-d-archives-detaille-ONF-du-Doubs-programme-Life-forets-1991-1999>

⁴³ Répertoire détaillé <https://ressources.histoire-environnement.org/Repertoire-d-archives-detaille-DDT-du-Jura-Reglements-de-boisements-communaux>

Aperçu des fonds d'archives publiques et privées concernant la protection de la nature en Bourgogne Franche-Comté

Versement 2714 W⁴⁴

Direction départementale des territoires du Jura

Sommaire

Art 1-40: gestion forestière et de la biodiversité

1971-2015

Métrage linéaire: 4

Conditions d'accès : La consultation des documents s'effectue conformément au code du Patrimoine, art. 213-1

Lieu de conservation : Archives départementales du Jura

Nièvre

Versement 1651 W⁴⁵

Direction départementale des territoires de la Nièvre

Service eaux, forêt, biodiversité

Sommaire

1-107 Forêts : subventions (1965-2010).

107-137 Assainissement : épandages des boues des stations d'épuration, autorisations administratives des stations d'épuration (1989-2005).

Métrage linéaire: 13,7

Conditions d'accès : La consultation des documents s'effectue conformément au code du Patrimoine, art. 213-1

Lieu de conservation : Archives départementales de la Nièvre

⁴⁴ Répertoire détaillé <https://ressources.histoire-environnement.org/Repertoire-d-archives-detaille-DDT-du-Jura-gestion-forestiere-et-de-la>

⁴⁵ Répertoire détaillé <https://ressources.histoire-environnement.org/Repertoire-d-archives-detaille-DDT-de-la-Nievre-foret-assainissement-1965-2010>

Versement 1909 W⁴⁶

Direction départementale des territoires de la Nièvre

Service eaux, forêt, biodiversité

Sommaire

Art 1 à 37: Forêts : dossiers de prêt en numéraire reboisement.

1952-2011

Métrage linéaire: 3,7

Conditions d'accès : La consultation des documents s'effectue conformément au code du Patrimoine, art. 213-1

Lieu de conservation : Archives départementales de la Nièvre

Versement 2176 W⁴⁷

Direction départementale des territoires de la Nièvre

Service eaux, forêt, biodiversité

Sommaire

Art 1 à 61: Forêts : dossiers de prêt en numéraire reboisement.

1964-2013

Métrage linéaire: 6,1

Conditions d'accès : La consultation des documents s'effectue conformément au code du Patrimoine, art. 213-1

Lieu de conservation : Archives départementales de la Nièvre

⁴⁶ Répertoire détaillé <https://ressources.histoire-environnement.org/Repertoire-d-archives-detaille-DDT-de-la-Nievre-reboisement-1952-2011>

⁴⁷ Répertoire détaillé <https://ressources.histoire-environnement.org/Repertoire-d-archives-detaille-DDT-de-la-Nievre-reboisement-1964-2013>

Versement 1913 W⁴⁸

Direction départementale des territoires de la Nièvre

Service eaux, forêt, biodiversité

Sommaire

Art 1 à 27: Forêts : dossiers de prêt en numéraire, dossiers de subventions pour boisement reboisement, travaux d'équipement.

1969-2013

Métrage linéaire: 2,75

Conditions d'accès : La consultation des documents s'effectue conformément au code du Patrimoine, art. 213-1

Lieu de conservation : Archives départementales de la Nièvre

Versement 2236 W⁴⁹

Direction départementale des territoires de la Nièvre

Service eaux, forêt, biodiversité

Sommaire

Art 1 à 41: Forêts : dossiers de subventions pour boisement reboisement, reconstitution après tempête, conversion de futaie par plantation et régénération naturelle, balivage, boisement de terres agricoles.

1980-2008

Métrage linéaire: 4,1

Conditions d'accès : La consultation des documents s'effectue conformément au code du Patrimoine, art. 213-1

⁴⁸ Répertoire détaillé <https://ressources.histoire-environnement.org/Repertoire-d-archives-detaille-DDT-de-la-Nievre-boisement-reboisement-1969-2013>

⁴⁹ Répertoire détaillé <https://ressources.histoire-environnement.org/Repertoire-d-archives-detaille-DDT-de-la-Nievre-boisement-reboisement-1980-2008>

Aperçu des fonds d'archives publiques et privées concernant la protection de la nature en Bourgogne Franche-Comté

Lieu de conservation : Archives départementales de la Nièvre

Versement 2390 W⁵⁰

Direction départementale des territoires de la Nièvre

Service eaux, forêt, biodiversité

Sommaire

Art 1: Plans simples de gestion : dossiers de prêts en numéraire reboisement.

1975-2018

Métrage linéaire: 0,1

Conditions d'accès : La consultation des documents s'effectue conformément au code du Patrimoine, art. 213-1

Lieu de conservation : Archives départementales de la Nièvre

Versement 2438 W⁵¹

Direction départementale des territoires de la Nièvre

Service eaux, forêt, biodiversité

Sommaire

1-112 Forêt. - Généralités : rapport avec les structures ; interventions, aides et informations ; études (1942-2006). Réglementation et gestion forestière (1948-2011).

Aides pour les travaux de boisement, d'équipement et de conversion (1948-2018).

Lutte contre les incendies (1961-1996).

Tempête de 1999 (1999-2002).

⁵⁰ Répertoire détaillé <https://ressources.histoire-environnement.org/Repertoire-d-archives-detaille-DDT-de-la-Nievre-gestion-forestiere-1975-2018>

⁵¹ Répertoire détaillé <https://ressources.histoire-environnement.org/Repertoire-d-archives-detaille-DDT-de-la-Nievre-gestion-forestiere-chasse>

Aperçu des fonds d'archives publiques et privées concernant la protection de la nature en Bourgogne Franche-Comté

113-128 Chasse. - Commission départementale de la chasse et de la faune sauvage (2013-2019) ;

gestion de la chasse (1963-2019) ;

contentieux (1987-2011).

128-130 Eau. - Gardes pêches, retenue Pannecièrre-Chaumard, création d'un plan d'eau sur les communes de Thianges et Ville Langy (1985-1999).

1942-2019

Métrage linéaire: 13

Conditions d'accès : La consultation des documents s'effectue conformément au code du Patrimoine, art. 213-1

Lieu de conservation : Archives départementales de la Nièvre

Versement 2443 W⁵²

Office national des forêts de la Nièvre

Sommaire

Art 1 à 43; Administration générale (1972-2000).

Fonctionnement et travaux (1976-1996).

Gestion de la forêt (1926-2010).

Produit de la forêt (1960-2020).

Activités conventionnelles d'études et de prestations (1973-2000).

Documentation technique (1954-1991).

Métrage linéaire: 2,6

Conditions d'accès : La consultation des documents s'effectue conformément au code du Patrimoine, art. 213-1

Lieu de conservation : Archives départementales de la Nièvre

⁵² Répertoire détaillé <https://ressources.histoire-environnement.org/Repertoire-d-archives-detaille-ONF-de-la-Nievre-Fonctionnement-1926-2020>

Yonne

Cote(s) : 4 W 609-637⁵³

Office national des forêts de l'Yonne

Sommaire

4 W 609-637 : Forêts domaniales et chantiers forestiers (1941-1955).

Métrage linéaire: 3

Conditions d'accès : La consultation des documents s'effectue conformément au code du Patrimoine, art. 213-1

Lieu de conservation : Archives départementales de l'Yonne

Versement : 1689 W⁵⁴

Direction départementale de l'agriculture et de la forêt de l'Yonne

Sommaire

- **1-2** : étude sur les ressources, les techniques et l'économie forestière (1962-2000).
- **3-19** : réglementation et gestion forestière. - plan simple de gestion (1964-2004).
- **20** : réglementation et gestion forestière. - coupes, autorisations (1978-1996).
- **21-52** : réglementation et gestion forestière. - défrichements, autorisations (1960-2001).
- **53-54** : réglementation et gestion forestière. - régime fiscal de faveur (1962-1982).
- **55** : réglementation et gestion forestière. - relations avec les groupements forestiers et les syndicats (1975-1989).
- **56-86** : subventions aux travaux (1967-2009).

⁵³ Répertoire détaillé <https://ressources.histoire-environnement.org/Repertoire-d-archives-detaille-ONF-Yonne-Forets-domaniales-et-chantiers>

⁵⁴ Répertoire détaillé <https://ressources.histoire-environnement.org/Repertoire-d-archives-detaille-DDAF-Yonne-gestion-forestiere-1960-2004>

Aperçu des fonds d'archives publiques et privées concernant la protection de la nature en Bourgogne Franche-Comté

- **87-97** : aides aux travaux de boisement, d'équipement et de conservation (1949-1975).
- **98** : réglementation des plantations et règlement des boisements (1980-1991).

Métrage linéaire: 10

Conditions d'accès : La consultation des documents s'effectue conformément au code du Patrimoine, art. 213-1

Lieu de conservation : Archives départementales de l'Yonne

Territoire de Belfort

Versement 1282 W⁵⁵

Office national des forêts du Territoire de Belfort

Sommaire

Art 1-62: exploitation forestière ; ligne téléphonique ; gazoduc, 1939-1977

Métrage linéaire: 1,4

Conditions d'accès : La consultation des documents s'effectue conformément au code du Patrimoine, art. 213-1

Lieu de conservation: Archives départementales du Territoire de Belfort

Versement 68 W⁵⁶

Office national des forêts du Territoire de Belfort

Sommaire

Art 1-36: exploitation forestière ; ligne téléphonique ; gazoduc, 1939-1977

⁵⁵ Répertoire détaillé <https://ressources.histoire-environnement.org/Repertoire-d-archives-detaille-ONF-Territoire-de-Belfort-exploitation-3169>

⁵⁶ Répertoire détaillé <https://ressources.histoire-environnement.org/Repertoire-d-archives-detaille-ONF-Territoire-de-Belfort-exploitation>

Aperçu des fonds d'archives publiques et privées concernant la protection de la nature en Bourgogne Franche-Comté

Métrage linéaire: 2,6

Conditions d'accès : La consultation des documents s'effectue conformément au code du Patrimoine, art. 213-1

Lieu de conservation: Archives départementales du Territoire de Belfort

Construction, sites et paysages

Sites

La Loi des 21-24 avril 1906 organisant la protection des sites et monuments naturels de caractère artistique, à l'initiative de Charles Beauquier, est la première loi sur la protection des sites naturels, des paysages et des monuments naturels en France. Une loi qui sera abrogée et remplacée par la loi du 2 mai 1930.

Sous la dénomination d'espaces protégés étaient regroupés d'une part les sites protégés (loi du 2 mai 1930), d'autres part les constructions en abords de monuments historiques et les secteurs sauvegardés (lois des 25 février 1943 et 4 août 1962). Ces attributions ont relevé de l'Éducation nationale puis de la Culture jusqu'en 1978 ; la réorganisation de 1995 les a partagés entre la l'Environnement (pour les sites) et la Culture (pour le reste).

Les espaces protégés ont formé de 1978 à 1995 une sous-direction, sous des dénominations diverses (en 1978 sites et espaces protégés, en 1985 mise en valeur et protection des espaces).

National

Versement 19890126⁵⁷

Ministère: Culture

Direction: Architecture

Sous-direction: Sites, espaces protégés

Sommaire

Art 1-21 : Commission départementale des sites :

Chantiers intellectuels, représentants du ministre, inspecteurs par département, lignes électriques par département,

procès-verbaux commission départementale des sites par département, procès-verbaux commission supérieure des sites, 1930-56

Art 21-24 : Périmètres surveillés, classés par département et commune, 1942-43

Art 25-128 : Sites. Avis et rapports, dossiers classés par département et commune, 1908-73

Art 129-140. Affichage : Généralités et dossiers par département, composés de : Généralités, réglementation et cas par commune, 1911-70

⁵⁷ Répertoire détaillé <https://ressources.histoire-environnement.org/Repertoire-d-archives-detaille-Ministere-Culture-Commission-departementale-des>

Aperçu des fonds d'archives publiques et privées concernant la protection de la nature en Bourgogne Franche-Comté

Métrage linéaire: 14

Conditions d'accès : La consultation des documents s'effectue conformément au code du Patrimoine, art. 213-1

Lieu de conservation : Archives nationales

Versement 20090321⁵⁸

Ministère : Écologie et développement durable

Direction : Nature et paysages

Sous-direction : Sites et paysages

Sommaire

Art 1-11 : sites classés et inscrits : fiches cartographiques sous forme de calque comportant un croquis de délimitation du site et un extrait de décret ou arrêté de création du site (classement par département) , 1938-1983

20090321/3/10 : Côte-d'Or (1938-1983)

20090321/4 : Doubs. années 1970

20090321/6 : Jura, années 1970

20090321/8 : Haute-Saône, Saône-et-Loire. Années 1970

200903210 : Yonne, années 1970

Conditions d'accès : La consultation des documents s'effectue conformément au code du Patrimoine, art. 213-1 à 3

Lieu de conservation : Archives nationales

⁵⁸ Répertoire détaillé <https://ressources.histoire-environnement.org/Repertoire-d-archives-detaille-Administration-centrale-sites-classes-et>

Doubs

Série 4 T⁵⁹

Préfecture du Doubs

Sommaire

4 T 47 : Sites et monuments naturels. Législation et réglementation (1906-1929)

4 T 48 : Sites et monuments naturels. Commission départementale des sites et monuments naturels du Doubs. Composition, nomination des membres et renouvellement tous les 4 ans (1930-1933)

4 T 49 : Sites et monuments naturels. Commission départementale des sites et monuments naturels du Doubs. Composition, nomination des membres et renouvellement tous les 4 ans (1934-1936)

4 T 50 : Sites et monuments naturels. Commission départementale des sites et monuments naturels du Doubs. Composition, nomination des membres et renouvellement tous les 4 ans (1938-1939)

4 T 51 : Sites et monuments naturels. Commission départementale des sites et monuments naturels du Doubs. Arrêtés de classement (1906-1931)

4 T 52 : Sites et monuments naturels. Commission départementale des sites et monuments naturels du Doubs. Procès-verbaux des séances (1906-1927)

4 T 53 : Sites et monuments naturels. Commission départementale des sites et monuments naturels du Doubs. Diplôme d'honneur attribué par la Société pour la protection des paysages de France (1922)

4 T 54 : Sites et monuments naturels. Protection et travaux de préservation des sites naturels du Doubs (1825-1927)

4 T 55 : Société pour la protection de la source de la Loue ou Comité de la source de la Loue. Association (1913-1922)

4 T 56 : Société pour la protection de la source de la Loue ou Comité de la source de la Loue. Correspondance reçue par le Général Guillin, vice-président du Comité (1913-1922)

4 T 57 : Société pour la protection de la source de la Loue ou Comité de la source de la Loue. Livre d'or des souscripteurs, carnets de souscriptions, correspondance (1913-1922)

⁵⁹ Répertoire détaillé <https://ressources.histoire-environnement.org/Repertoire-d-archives-detaille-Prefecture-du-Doubs-commissions-des-sites-et>

Aperçu des fonds d'archives publiques et privées concernant la protection de la nature en Bourgogne Franche-Comté

4 T 58 : Société pour la protection de la source de la Loue ou Comité de la source de la Loue. Documents comptables (1913-1922)

4 T 59 : Société pour la protection de la source de la Loue ou Comité de la source de la Loue. Travaux exécutés pour l'amélioration des chemins et sentiers d'accès à la source de la Loue (1919-1922)

Métrage linéaire: 1,30

Conditions d'accès : La consultation des documents s'effectue conformément au code du Patrimoine, art. 213-1

Lieu de conservation : Archives départementales du Doubs

Paysages

Nièvre

Versement 2322 W⁶⁰

Direction départementale des territoires de la Nièvre

Service aménagement urbanisme et habitat

Sommaire

Art 1 à 4: Dispositif 1 % paysage et développement :

charte, livre blanc,

comptes rendus de séances du comité départemental de gestion et de suivi,

arrêtés de composition du comité,

dossiers de subvention.

1998-2014

Métrage linéaire: 0,55

Conditions d'accès : La consultation des documents s'effectue conformément au code du Patrimoine, art. 213-1

Lieu de conservation : Archives départementales de la Nièvre

⁶⁰ Répertoire détaillé <https://ressources.histoire-environnement.org/Repertoire-d-archives-detaille-DDT-Nievre-1-paysage-1998-2014>

Eau, biodiversité

Eau

Côte-d'Or

Versement SM 21904-21919⁶¹

Ponts et Chaussées de la Côte-d'Or

Sommaire

SM 21904-SM 21912 : Adduction et alimentation en eau potable, 1904-1940

SM 21913-SM 21916 : Canal de Bourgogne, 1828-1927

SM 21917-SM 21919 : ponts, routes nationales, 1923-1940

Métrage linéaire : 1,60

Conditions d'accès : La consultation des documents s'effectue conformément au code du Patrimoine, art. 213-1

Lieu de conservation : Archives départementales de la Côte-d'Or

Doubs

Versement 2186W⁶²

Préfecture du Doubs

Direction du développement durable

Mission environnement

Sommaire

Protection et utilisation de l'eau.

2186W1-18: Surveillance des eaux et des pollutions, 1963-1997

2186W19-79: Dossiers de travaux et d'équipements, 1978-2007

⁶¹ Répertoire détaillé <https://ressources.histoire-environnement.org/Repertoire-d-archives-detaille-Ponts-et-Chaussees-Cote-d-Or-Adduction-et>

⁶² Répertoire détaillé <http://recherche-archives.doubs.fr/ark:/25993/a011395738092U39Hhq>

Aperçu des fonds d'archives publiques et privées concernant la protection de la nature en Bourgogne Franche-Comté

2186W80-82: Installations hydroélectriques, 1971-2000

Conditions d'accès : La consultation des documents s'effectue conformément au code du Patrimoine, art. 213-1 à 3

Métrage linéaire : 7 ml

Lieu de conservation : Archives départementales du Doubs

Versement 1963W⁶³

Direction régionale de l'environnement de Franche-Comté

Service de l'eau et des risques naturels

Sommaire

1963W1-158 : Comité technique de l'eau (1967-2002). Administration générale du SRAE} (1962-2003). Activités opérationnelles du service (1952-2008)..

Conditions d'accès : La consultation des documents s'effectue conformément au code du Patrimoine, art. 213-1 à 3

Métrage linéaire : 16.00 ml

Lieu de conservation : Archives départementales du Doubs

⁶³ Répertoire détaillé <https://ressources.histoire-environnement.org/Repertoire-d-archives-detaille-DIREN-Franche-Comte-gestion-des-eaux-1982-2008>

Aperçu des fonds d'archives publiques et privées concernant la protection de la nature en Bourgogne Franche-Comté

Versement 2571W⁶⁴

Direction régionale de l'environnement, de l'aménagement et du logement de Bourgogne-Franche-Comté

Service : prévention des risques

Sommaire

Barrages

2571W1-4 : Généralités, 1955-2002

2571W5-138 : bassin de l'Ain, 1932-2009

2571W139-210 : bassin du Doubs et de la Saône, 1919-2014

2571W211-257 : bassin de la Seine, 1928-2014

Métrage linéaire : 21 ml

Dates extrêmes : 1919-2014

Lieu de conservation : Archives départementales du Doubs

Communicabilité : libre

Versement 2652W⁶⁵

Direction régionale de l'environnement, de l'aménagement et du logement de Bourgogne-Franche-Comté

Service : biodiversité, eau, patrimoine

Sommaire

Etudes et publications sur l'eau en Franche-Comté

2652W1 : études générales, 1985-2005

2652W2-79 : études sur les cours d'eau et leur bassin, 1965-2016

2652W80-109 : études sur les plans d'eau, 1974-2016

2652W110 : études sur les sources, 1984-2007

2652W111-120 : études sur la qualité des eaux, 1973-2013

⁶⁴ Répertoire détaillé <https://ressources.histoire-environnement.org/Repertoire-d-archives-detaille-DREAL-Bourgogne-Franche-Comte-ouvrages>

⁶⁵ Répertoire détaillé <https://ressources.histoire-environnement.org/Repertoire-d-archives-detaille-DREAL-Bourgogne-Franche-Comte-etudes-sur-l-eau>

Aperçu des fonds d'archives publiques et privées concernant la protection de la nature en Bourgogne Franche-Comté

Métrage linéaire : 7 ml

Dates extrêmes : 1965-2016

Lieu de conservation : Archives départementales du Doubs

Communicabilité : libre

Versement 2653W⁶⁶

Direction régionale de l'environnement, de l'aménagement et du logement de Bourgogne-Franche-Comté

Service : biodiversité, eau, patrimoine

Sommaire

Gestion de l'eau en Franche-Comté

2653W1-8 : schémas d'aménagement et de gestion des eaux, 1993-2015

2653W9-39 : contrats de rivière, 1991-2011

2653W40-46 : lutte contre les pollutions, 1977-2008

2653W47-49 : lutte contre les crues et les inondations, 1991-2005

2653W50-58 : études réalisées ou commandées par le service, 1971-2001

2653W59-77 : études hydrologiques, hydro-biologiques et hydrogéologiques, 1962-2007

2653W78 : aménagement de la vallée de l'ognon, 1968-1981

Métrage linéaire : 4,70 ml

Dates extrêmes : 1965-2016

Lieu de conservation : Archives départementales du Doubs

Communicabilité : libre

⁶⁶ Répertoire détaillé <https://ressources.histoire-environnement.org/Repertoire-d-archives-detaille-DREAL-Bourgogne-Franche-Comte-gestion-de-l-eau>

Aperçu des fonds d'archives publiques et privées concernant la protection de la nature en Bourgogne Franche-Comté

Versement 1880W⁶⁷

Direction départementale de l'équipement du Doubs

Service prévention des risques sécurité

Cellule risques naturels et technologiques

Sommaire

Art 1-31 : Service de l'annonce des crues (1940-2005). Surfaces submersibles (1961-1990). Police de l'eau (1940-1991). Pont Battant à Besançon, reconstruction (1940-1944). Zone industrielle d'Exincourt et d'Etupes (1972).

Conditions d'accès : La consultation des documents s'effectue conformément au code du Patrimoine, art. 213-1 à 3

Nombre d'articles : 31

Métrage linéaire : 4.60 ml

Lieu de conservation : Archives départementales du Doubs

Versement 1819W⁶⁸

Conseil général du Doubs

Sommaire

1819W1-34: Assainissement et eau potable (1984-1992). Electrification rurale (1984-2000). Tourisme (1976-1994). Agriculture (1985-1996). Equipement communal (1957-1990).

Métrage linéaire: 3,6

Conditions d'accès : La consultation des documents s'effectue conformément au code du Patrimoine, art. 213-1

⁶⁷ Répertoire détaillé <https://ressources.histoire-environnement.org/Repertoire-d-archives-detaille-DDE-du-Doubs-annonce-des-crues-police-de-l-eau>

⁶⁸ Répertoire détaillé <https://ressources.histoire-environnement.org/Repertoire-d-archives-detaille-Conseil-general-du-Doubs-Assainissement-et-eau>

Aperçu des fonds d'archives publiques et privées concernant la protection de la nature en Bourgogne Franche-Comté

Lieu de conservation : Archives départementales du Doubs

Versement 1820W⁶⁹

Conseil général du Doubs

Sommaire

1820W1-60: Alimentation en eau potable et assainissement (1991-2001). Gestion des milieux naturels (1984-2001). Education et sensibilisation à l'environnement (1992-2001). Plan départemental des itinéraires de promenade et de randonnée (PDIPR) (2001). Syndicats mixtes dont le Conseil général est membre (1988-2001).

Métrage linéaire: 6

Conditions d'accès : La consultation des documents s'effectue conformément au code du Patrimoine, art. 213-1

Lieu de conservation : Archives départementales du Doubs

Versement 2141W⁷⁰

Conseil général du Doubs

Sommaire

2141W1-21: Gestion de l'eau : dossiers de subvention en matière d'assainissement et d'alimentation en eau potable., 2002-2005

Métrage linéaire: 2,10

Conditions d'accès : La consultation des documents s'effectue conformément au code du Patrimoine, art. 213-1

⁶⁹ Répertoire détaillé <https://ressources.histoire-environnement.org/Repertoire-d-archives-detaille-Conseil-general-du-Doubs-Assainissement-et-eau-3584>

⁷⁰ Répertoire détaillé <https://ressources.histoire-environnement.org/Repertoire-d-archives-detaille-Conseil-general-du-Doubs-gestion-de-l-eau-2002>

Lieu de conservation : Archives départementales du Doubs

Versement 2244W⁷¹

Conseil général du Doubs

Sommaire

2244W1-28: Gestion de l'eau: alimentation en eau potable et assainissement, 1993-2008

Métrage linéaire: 2,80

Conditions d'accès : La consultation des documents s'effectue conformément au code du Patrimoine, art. 213-1

Lieu de conservation : Archives départementales du Doubs

Versement 620 W⁷²

Commune de Besançon

Service Eaux

Sommaire

620 W1-521 ; Fonctionnement, réseaux et équipements liés au réseau d'eau potable..., 1940-2008

Métrage linéaire : 24 ml

Conditions d'accès : la consultation des documents s'effectue conformément au code du Patrimoine, art. 213-1 à 3

Lieu conservation : Archives municipales de Besançon

⁷¹ Répertoire détaillé <https://ressources.histoire-environnement.org/Repertoire-d-archives-detaille-Conseil-general-du-Doubs-gestion-de-l-eau-1993>

⁷² Répertoire détaillé <https://ressources.histoire-environnement.org/Repertoire-d-archives-detaille-Besancon-fonctionnement-reseaux-et-equipements>

Aperçu des fonds d'archives publiques et privées concernant la protection de la nature en Bourgogne Franche-Comté

Versement 3O1-61⁷³

Commune de Besançon

Sommaire

Navigation et régime des eaux

Canal du Rhône au Rhin, ports fluviaux, moulins, barrages, crues...

1698-1955

Métrage linéaire : 1,80

Conditions d'accès : Librement communicable selon les articles L.213-1 à L.213-7 du Code du patrimoine.

Lieu conservation : Archives municipales de Besançon

Nièvre

Versement 1862 W⁷⁴

Direction départementale des territoires de la Nièvre

Service Loire sécurité risques

Sommaire

Art 1 à 21: Calques plans Loire

concerne les départements de l'Allier, du Cher, de la Nièvre, de la Saône-et-Loire.

1845-1983

Métrage linéaire: 1,02

Conditions d'accès : La consultation des documents s'effectue conformément au code du Patrimoine, art. 213-1

Lieu de conservation : Archives départementales de la Nièvre

⁷³ Répertoire détaillé <https://ressources.histoire-environnement.org/Repertoire-d-archives-detaille-Besancon-Navigation-et-regime-des-eaux-1698-1955>

⁷⁴ Répertoire détaillé <https://ressources.histoire-environnement.org/Repertoire-d-archives-detaille-DDT-Nievre-plan-Loire-1845-1983>

Versement 2400 W⁷⁵

Direction départementale des territoires de la Nièvre

Service Loire sécurité risques

Sommaire

Projet de barrage du Veudre sur l'Allier entre les départements de l'Allier et de la Nièvre.

1-19 Etudes d'impact

20-23 Réflexions et études diverses

24-33 Projet de construction

1980-1997

Métrage linéaire: 2,88

Conditions d'accès : La consultation des documents s'effectue conformément au code du Patrimoine, art. 213-1

Lieu de conservation : Archives départementales de la Nièvre

⁷⁵ Répertoire détaillé <https://ressources.histoire-environnement.org/Repertoire-d-archives-detaille-DDT-Nievre-barrages-1980-1997>

Versement 2412 W⁷⁶

Direction départementale des territoires de la Nièvre

Service Loire sécurité risques

Sommaire

Belleville-sur-Loire :

1-11 Etudes de la Loire

12-14 Domaine public fluvial

15-24 Centrale nucléaire de Belleville

25-34 Prises d'eau et rejets

35-37 Plan particulier d'intervention

38-50 Passe à bateau et échelles à poissons

1974-2006

Métrage linéaire: 4,08

Conditions d'accès : La consultation des documents s'effectue conformément au code du Patrimoine, art. 213-1

Lieu de conservation : Archives départementales de la Nièvre

Versement 2414 W⁷⁷

Direction départementale des territoires de la Nièvre

Service Loire sécurité risques

Sommaire

La Loire : concerne les départements limitrophes

⁷⁶ Répertoire détaillé <https://ressources.histoire-environnement.org/Repertoire-d-archives-detaille-DDT-Nievre-Belleville-sur-Loire-Loire-centrale>

⁷⁷ Répertoire détaillé <https://ressources.histoire-environnement.org/Repertoire-d-archives-detaille-DDT-Nievre-La-Loire-1841-2012>

Aperçu des fonds d'archives publiques et privées concernant la protection de la nature en Bourgogne Franche-Comté

1-6 Généralités

7-9 Topographie

10-13 Plan Loire Grandeur Nature

14-28 Subdivisions

29-33 Gestion du domaine public fluvial

34-93 Études et travaux sur le lit du fleuve, les abords et ouvrages d'art

1841-2012

Métrage linéaire: 4,7

Conditions d'accès : La consultation des documents s'effectue conformément au code du Patrimoine, art. 213-1

Lieu de conservation : Archives départementales de la Nièvre

Versement 2418 W⁷⁸

Direction départementale des territoires de la Nièvre

Service Loire sécurité risques

Sommaire

Art 1 à 71: Levées de la Loire :

études, relevés et travaux

concerne les départements de l'Allier, du Cher, du Loiret, de la Nièvre, de la Saône-et-Loire.

1835-2013

Métrage linéaire: 4,75

Conditions d'accès : La consultation des documents s'effectue conformément au code du Patrimoine, art. 213-1

Lieu de conservation : Archives départementales de la Nièvre

⁷⁸ Répertoire détaillé <https://ressources.histoire-environnement.org/Repertoire-d-archives-detaille-DDT-Nievre-Levees-de-la-Loire-1835-2013>

Versement 2419 W⁷⁹

Direction départementale des territoires de la Nièvre

Service Loire sécurité risques

Sommaire

Lac et barrage des Settons :

1-6 Gestion du patrimoine

7-10 Réglementation

11-61 Construction et travaux sur le barrage, les bâtiments et les abords

62-69 Vidanges décennales

70-100 Relevés et lâchers d'eau

101 Album photographique

1856-2022

Métrage linéaire: 9,93

Conditions d'accès : La consultation des documents s'effectue conformément au code du Patrimoine, art. 213-1

Lieu de conservation : Archives départementales de la Nièvre

Versement 2437 W⁸⁰

Direction départementale des territoires de la Nièvre

Service eau, forêt, biodiversité

Sommaire

Gestion de l'eau.

⁷⁹ Répertoire détaillé <https://ressources.histoire-environnement.org/Repertoire-d-archives-detaille-DDT-Nievre-Lac-et-barrage-des-Settons-1856-2022>

⁸⁰ Répertoire détaillé <https://ressources.histoire-environnement.org/Repertoire-d-archives-detaille-DDT-Nievre-Gestion-de-l-eau-1830-2011>

Aperçu des fonds d'archives publiques et privées concernant la protection de la nature en Bourgogne Franche-Comté

1-9 Protection des espaces naturels de la Loire (1978-2007).

10-19 Police de l'eau et de la pêche (1934-2008).

20-86 Aménagements hydrauliques (1830-2011).

87-115 Gestion des rivières et plans d'eau (1971-2010).

116-120 Pollution (1985-1991).

Métrage linéaire: 10,87

Conditions d'accès : La consultation des documents s'effectue conformément au code du Patrimoine, art. 213-1

Lieu de conservation : Archives départementales de la Nièvre

Versement 2458 W⁸¹

Direction départementale des territoires de la Nièvre

Service eau, forêt, biodiversité

Sommaire

Art 1 à 299: Travaux d'adduction d'eau potable et assainissement.

1941-2011

Métrage linéaire: 15,6

Conditions d'accès : La consultation des documents s'effectue conformément au code du Patrimoine, art. 213-1

Lieu de conservation : Archives départementales de la Nièvre

⁸¹ Répertoire détaillé <https://ressources.histoire-environnement.org/Repertoire-d-archives-detaille-DDT-Nievre-eau-potable-assainissement-1941-2011>

Versement 999 W⁸²

Direction départementale des territoires de la Nièvre

Service eau, forêt, biodiversité

Sommaire

Art 1 à 16: Inventaire des ressources hydrogéologiques des communes de la Nièvre.
1950-1955

Métrage linéaire: 1,6

Conditions d'accès : La consultation des documents s'effectue conformément au code du Patrimoine, art. 213-1

Lieu de conservation : Archives départementales de la Nièvre

Série 7 S⁸³

Eaux et forêts de Nièvre

Sommaire

Service hydraulique et Associations syndicales autorisées

cours d'eau et ruisseaux divers, règlements d'eau des usines et moulins, barrages, déversoirs, marais, assainissement, irrigation, étangs et retenues d'eau, syndicats

1775-1959

Conditions d'accès : Non communicable. Série en cours de classement

Lieu de conservation : Archives départementales de la Nièvre

⁸² Répertoire détaillé <https://ressources.histoire-environnement.org/Repertoire-d-archives-detaille-DDT-Nievre-eau-potable-ressources>

⁸³ Répertoire détaillé <https://ressources.histoire-environnement.org/Repertoire-d-archives-detaille-Eaux-et-forets-de-la-Nievre-moulins-et-usines>

Saône-et-Loire

Série 7 S⁸⁴

Eaux et forêts de Saône-et-Loire

Sommaire

7 S 1 - 380: Service hydraulique et Associations syndicales autorisées moulins et usines sur les cours d'eau non navigables du département, curage des rivières, travaux d'endiguement, de dessèchement ou d'assainissement.
1781-1960

Métrage linéaire: 20

Conditions d'accès : La consultation des documents s'effectue conformément au code du Patrimoine, art. 213-1

Lieu de conservation : Archives départementales de la Saône-et-Loire

Série 3 N⁸⁵

Commune de Dijon

Sommaire

3 N 1-818 : réglementation, distribution de l'eau, gestion du service des eaux
1791-2001

Métrage linéaire : 80 ml

Conditions d'accès : la consultation des documents s'effectue conformément au code du Patrimoine, art. 213-1 à 3

Lieu conservation : Archives municipales de Dijon

⁸⁴ Répertoire détaillé <https://ressources.histoire-environnement.org/Repertoire-d-archives-detaille-Eaux-et-forets-de-Saone-et-Loire-moulins-et>

⁸⁵ Répertoire détaillé <https://ressources.histoire-environnement.org/Repertoire-d-archives-detaille-Dijon-gestion-de-l-eau-1791-2001>

Yonne

Versement 1551 W⁸⁶

Direction départementale de l'agriculture et de la forêt de l'Yonne

Sommaire

- **1-133** : travaux d'alimentation en eau potable, réseaux (1959-2001).
- **134-148** : travaux d'alimentation en eau potable, réservoirs d'eau (1983-2001).
- **149-157** : travaux d'alimentation en eau potable, usines de traitement (1988-2001).
- **158-165** : travaux d'alimentation en eau potable, pompage (1990-2001).
- **166-170** : travaux d'alimentation en eau potable, recherches en eau et captage (1994-2001).

Métrage linéaire: 17

Conditions d'accès : La consultation des documents s'effectue conformément au code du Patrimoine, art. 213-1

Lieu de conservation : Archives départementales de l'Yonne

Territoire de Belfort

Versement 1935 W⁸⁷

Direction départementale des territoires du Territoire de Belfort

Service Eau, Environnement et Forêt

Sommaire

Art 1-21: Dignes Savoureuse et Rosemontoise ; Bassins d'écrêtement ; Études de protection contre les inondations ; Bassins Savoureuse ; Droits d'eau et curage ; Ressources en eau souterraine ; Alimentation en eau potable ; Enquêtes hydrogéologiques ; Aménagement foncier ; Réorganisation réseaux industriels ; Forêts ; Pêche ; Études sur le bruit, 1956-2010

⁸⁶ Répertoire détaillé <https://ressources.histoire-environnement.org/Repertoire-d-archives-detaille-DDAF-Yonne-travaux-d-alimentation-en-eau-potable>

⁸⁷ Répertoire détaillé <https://ressources.histoire-environnement.org/Repertoire-d-archives-detaille-DDT-du-Territoire-de-Belfort-gestion-de-l-eau>

Métrage linéaire: 2,20

Conditions d'accès : La consultation des documents s'effectue conformément au code du Patrimoine, art. 213-1

Lieu de conservation: Archives départementales du Territoire de Belfort

Série 7 S⁸⁸

Eaux et forêts du Territoire de Belfort

Sommaire

Service hydraulique - Syndicats (réseau hydraulique non navigable du département

Droits d'eau et son usage pour la production d'énergie pour les industriels de la vallée sous-vosgienne, moulins dans le sud du département

1793-1941

Métrage linéaire: 15,10

Conditions d'accès : La consultation des documents s'effectue conformément au code du Patrimoine, art. 213-1

Lieu de conservation : Archives départementales du Territoire de Belfort

⁸⁸ Répertoire détaillé <https://ressources.histoire-environnement.org/Repertoire-d-archives-detaille-Eaux-et-forets-du-Territoire-de-Belfort-moulins>

Espaces naturels

National

Versement 20070642⁸⁹

Ministère : Écologie et développement durable

Direction : Nature et paysages

Sous-direction : Espaces naturels

Sommaire

20070642/1-5, 7-14, 18-20, 24-27, 32-33 Séances du Conseil national de la protection de la nature (CNP) :

la réserve naturelle de Gevrey-Chambertin (Côte-d'Or), examen du plan de gestion de la réserve naturelle de la Truchère (Côte d'Or), projet de création de la réserve naturelle de la Combe Lavaux (Côte-d'Or), Projet de création de Examen de projets de Réserves naturelles : Lac de Remoray (Franche-Comté), Corniche de Chassagne (Doubs), Réserves naturelle cascade de Valbois (Doubs), Réserve naturelle du lac de Bellefontaine et des mortes (Jura Doubs), Projet d'élevage de grenouilles dans le Doubs, projets d'arrêtés portant réglementation de la recherche, de l'approche, de l'affût pour la prise de vue ou de son concernant certains oiseaux du Doubs, projet de travaux dans la réserve naturelle de Remoray (Doubs), plan de gestion de la réserve naturelle du ravin de Valbois (Doubs), plan de gestion de la réserve naturelle de Rémoray (Doubs), aménagement forestier et plan de gestion de réserve biologique dirigée de la forêt communale de Laissey (Doubs). projet de restauration du cours inférieur de la Drésine dans la réserve naturelle du lac de Remoray (Doubs), rapport de la mission Ministère de l'Aménagement du territoire et de l'environnement/Ministère de l'Agriculture et de la Pêche sur la pullulation des campagnols terrestres dans le Haut-Doubs, sauvegarde des tourbières (Jura), Dessèchement des tourbières (Jura). Etude sur l'établissement de réserves naturelles dans le Haut-Jura. Projet de réserve naturelle du Lac Chalain (Jura) , Examen de projet de réserve naturelle le Girard (Jura). Réserve naturelle du lac de Bellefontaine et des mortes (Jura Doubs). Projet de réserve naturelle du Jura Gessien ou Haut Jura. Projet de réserve naturelle du Mont Fier (Jura), rojet de réserve naturelle de la grotte de Gravelle (Jura). Projet de construction d'un ouvrage busé sous la digue dans la Réserve naturelle de l'île du Girard (Jura), projet de construction d'un ouvrage busé sous la digue dans la réserve naturelle de l'île du Girard (Jura), projet de réserve naturelle de la grotte de la Gravelle (Jura), demande d'autorisation de piégeage de lynx (Jura), création de réserve biologique dirigée de la Reculée de la Frasnée (Jura), création de réserve biologique dirigée de Cuchet (Jura), création de réserve biologique dirigée de la Reculée du Cul des Forges (Jura). demande de capture de lynx (Ain et Jura), 2001 des demandes d'autorisation relatives à la création d'une réserve d'eau sur l'alpage du Nevy dans la réserve naturelle de la Haute Chaîne du Jura, avis de la commission parcs naturels régionaux concernant la

⁸⁹ Répertoire détaillé <https://ressources.histoire-environnement.org/Repertoire-d-archives-detaille-Administration-centrale-Conseil-national-de-la>

Aperçu des fonds d'archives publiques et privées concernant la protection de la nature en Bourgogne Franche-Comté

demande d'intégration de communes dans le territoire du parc naturel régional du Haut Jura, Examen de projet de Réserve naturelle du Sabot de Frotey (Haute-Saône), projet de création de la réserve naturelle des Ballons comtois (Haute-Saône, Vosges, Territoire-de-Belfort), plan de gestion 1998-2002 de la réserve naturelle du Sabot de Frotey-lès-Vesoul (Haute-Saône), Projets de création de réserve naturelle de la Truchière (Saône-et-Loire), Projet de travaux dans la réserve naturelle de la Truchère-Ratenelle (Saône-et-Loire), travaux de rajeunissement de la tourbière de la Lioche dans la réserve naturelle La Truchère, Ratenelle (Saône-et-Loire), Exposé sur le Camp de Cora (Yonne). Exposé sur le Camp de Cora (Yonne). Projet de Réserve naturelle Bois du Parc (Yonne), Castors de l'Yonne; Projet d'extension de la réserve naturelle du Bois du Parc (Yonne), plan de gestion de la réserve naturelle du Bois du Parc (Yonne),
1959-2003

Conditions d'accès : La consultation des documents s'effectue conformément au code du Patrimoine, art. 213-1 à 3

Métrage linéaire : 0,2 ml

Lieu de conservation : Archives nationales

Doubs

Versement 2560W⁹⁰

Direction régionale de l'environnement, de l'aménagement et du logement de Franche-Comté

Service : Biodiversité, eau, paysages

Sommaire

2560W1-41 : Parcs naturels régionaux (PNR), 1978-2010

2560W42-105 : Réserves naturelles, 1968-2011

2560W106-109 : Arrêtés de protection de biotope (APB), 1970-2012

2560W110 : Conservatoire régional de l'environnement, 1988-1990

2560W111-116 : Conservatoire régional des espaces naturels de France-Comté, 1991-2019

2560W117 : Demandes ponctuelles non abouties de protection, 1992-2005

Métrage linéaire : 9 ml

Dates extrêmes : 1970-2012

Lieu de conservation : Archives départementales du Doubs

Communicabilité : Voir code du patrimoine

⁹⁰ Répertoire détaillé <https://ressources.histoire-environnement.org/Repertoire-d-archives-detaille-DREAL-Franche-Comte-espaces-naturels-1970-2012>

Aperçu des fonds d'archives publiques et privées concernant la protection de la nature en Bourgogne Franche-Comté

Versement 2700W⁹¹

Commissariat à l'aménagement du massif du Jura

Sommaire

2700W1-98: Administration du service (1981-2019). Massif du Jura (1978-2017).

Métrage linéaire: 9,80

Conditions d'accès : La consultation des documents s'effectue conformément au code du Patrimoine, art. 213-1

Lieu de conservation : Archives départementales du Doubs

Versement 2639W⁹²

Direction régionale de l'environnement, de l'aménagement et du logement de Bourgogne-Franche-Comté

Service : biodiversité, eau, patrimoine

Sommaire

Réseau Natura 2000

2639W1-42 : installation et développement du réseau, 1985-2016

2639W43-153 : Sites Natura 2000 en Franche-Comté, 1970-2018

Métrage linéaire : 11 ml

Dates extrêmes : 1970-2018

Lieu de conservation : Archives départementales du Doubs

Communicabilité : libre

⁹¹ Répertoire détaillé <https://ressources.histoire-environnement.org/Repertoire-d-archives-detaille-Commissariat-a-l-amenagement-du-massif-du-Jura>

⁹² Répertoire détaillé <https://ressources.histoire-environnement.org/Repertoire-d-archives-detaille-DREAL-Bouogogne-Franche-Comte-Natura-2000-1970>

Aperçu des fonds d'archives publiques et privées concernant la protection de la nature en Bourgogne Franche-Comté

Versement 2654W⁹³

Direction régionale de l'environnement, de l'aménagement et du logement de Bourgogne-Franche-Comté

Service : biodiversité, eau, patrimoine

Sommaire

Etudes naturalistes portant sur des petites régions

2654W1 : second plateau de la combe d'Ain, 1991-2013

2654W2-4 : Avant-Mons, 1986-2014

2654W5 : Bas-Pays, 1975-2013

2654W6-7 : Bresse comtoise, 2000-2017

2654W8-11 : dépression sous-vosgienne, 1985-2016

2654W12 : vallée du Dessoubre, 2001-2017

2654W13-22 : vallée du Dugeon, 1976-2018

2654W23-27 : faisceaux de bordure jurassienne, 1988-2016

2654W28-36 : Finage, val d'Amour et plaine dôloise, 1975-2017

2654W37-39 : plateau du Grandvaux, 1988-2011

2654W40 : Haut Doubs, 1991-2017

2654W41-45 : Haute chaîne du Doubs, 1971-2010

2654W46-53 : Haute chaîne du Jura, 1986-2017

2654W54-57 : Haute vallée du Doubs, 1978-2016

2654W58-62 : vallées de Loue et Lisson, 1986-2016

2654W63 : plateau de Moirans, 1999-2014

2654W64-65 : plateau de Nozeroy et Champagnole, 1998-2011

2654W66-68 : vallée de l'Ognon, 1971-2017

2654W69 : pays d'Amance, 1999-2012

2654W70-75 : petite montagne du Jura, 1994-2017

2654W76 : plateau calcaire de l'Ouest, 1993-2008

2654W77-78 : plateaux calcaires centraux, 1994-2018

2654W79-80 : premier plateau du Doubs, 1975-2016

2654W81-83 : Revermont (bordure jurassienne, 1993-2016

2654W84-86 : vallée de la Saône, 1986-2016

2654W87 : Sungau, 1994-2003

2654W88-93 : Vosges comtoises, 1974-2017

Métrage linéaire : 9 ml

Dates extrêmes : 1971-2018

⁹³ Répertoire détaillé <https://ressources.histoire-environnement.org/Repertoire-d-archives-detaille-DREAL-Bourgogne-Franche-Comte-etudes-2110>

Aperçu des fonds d'archives publiques et privées concernant la protection de la nature en Bourgogne Franche-Comté

Lieu de conservation : Archives départementales du Doubs

Communicabilité : libre

Versement 2681W⁹⁴

Direction régionale de l'environnement, de l'aménagement et du logement de Bourgogne-Franche-Comté

Service : biodiversité, eau, patrimoine

Sommaire

Espaces naturels

2681W1-4 : parcs naturels régionaux (PNR), 1992-2010

2681W5-28 : réserves naturelles, 1975-2015

2681W29-32 : réseau Natura 2000, 1992-1995

2681W433 : zones naturels d'intérêt écologique, faunistique et floristique (ZNIEFF), 2002-2006

2681W34-36 : Orientations générales de gestion de conservation de la faune sauvage et de ses habitats (ORGFH), 2005-2008

2681W37 : suivi de la colonisation naturelle du cerf sur le massif jurassien,

2681W38 : études de gestion forestière, 1991-1999

2681W39 : autres dossiers, 1987-2007

Métrage linéaire : 3,60 ml

Dates extrêmes : 1975-2015

Lieu de conservation : Archives départementales du Doubs

Communicabilité : libre

⁹⁴ Répertoire détaillé <https://ressources.histoire-environnement.org/Repertoire-d-archives-detaille-DREAL-Bourgogne-Franche-Comte-espaces-naturels>

Aperçu des fonds d'archives publiques et privées concernant la protection de la nature en Bourgogne Franche-Comté

Versement 2682W⁹⁵

Direction régionale de l'environnement, de l'aménagement et du logement de Bourgogne-Franche-Comté

Service : biodiversité, eau, patrimoine

Sommaire

Actions de protection l'environnement et de la nature et de la nature en Franche-Comté dans le cadre le programme européen LIFE

2682W1 : LIFE Drugeon, 1991-1997

2682W2-4 : LIFE Loue, 1993-1999

2682W5 : LIFE Apron, 1999-2009

2682W6-10 : LIFE Tétraonidés, 1990-2011

2682W11 : autres dossiers, 1997-2012

Métrage linéaire : 3,60 ml

Dates extrêmes : 1990-2012

Lieu de conservation : Archives départementales du Doubs

Communicabilité : libre

Versement 2685W⁹⁶

Direction régionale de l'environnement, de l'aménagement et du logement de Bourgogne-Franche-Comté

Service : biodiversité, eau, patrimoine

Sommaire

Réseau Natura 2000 dans le Doubs

2685W1 : Instructions nationales, 1997-2004

2685W2-4 : Constitution du réseau et propositions de sites, 1996-2005

2685W5-8 : Fonctionnement, 1997-2006

2685W29 : Dossiers individuels par site, 1997-2009

Métrage linéaire : 1 ml

⁹⁵ Répertoire détaillé <https://ressources.histoire-environnement.org/Repertoire-d-archives-detaille-DREAL-Bourgogne-Franche-Comte-actions-LIFE-1990>

⁹⁶ Répertoire détaillé <https://ressources.histoire-environnement.org/Repertoire-d-archives-detaille-DREAL-Bourgogne-Franche-Comte-reseau-Natura-2000>

Aperçu des fonds d'archives publiques et privées concernant la protection de la nature en Bourgogne Franche-Comté

Dates extrêmes : 1996-2009

Lieu de conservation : Archives départementales du Doubs

Communicabilité : libre

Jura

Versement 2757 W⁹⁷

Parc naturel régional du Haut-Jura

Sommaire

2757 W 1-32: activités dont notamment la révision de la charte du parc

1989 - 2013

Métrage linéaire: 3,3 ml

Conditions d'accès : La consultation des documents s'effectue conformément au code du Patrimoine, art. 213-1

Lieu de conservation : Archives départementales du Jura

Versement 2650 W⁹⁸

Parc naturel régional du Haut-Jura

Sommaire

2650 W 1-84: Instauration et fonctionnement général

1982-2003

Métrage linéaire: 10 ml

Conditions d'accès : La consultation des documents s'effectue conformément au code du Patrimoine, art. 213-1

⁹⁷ Répertoire détaillé <https://ressources.histoire-environnement.org/Repertoire-d-archives-detaille-Parc-naturel-regional-du-Haut-Jura-activites>

⁹⁸ Répertoire détaillé <https://ressources.histoire-environnement.org/Repertoire-d-archives-detaille-Parc-naturel-regional-du-Haut-Jura-Instauration>

Aperçu des fonds d'archives publiques et privées concernant la protection de la nature en Bourgogne Franche-Comté

Lieu de conservation : Archives départementales du Jura

Versement 2671 W⁹⁹

Parc naturel régional du Haut-Jura

2671 W 1-113: délibérations, activités,
1979 - 2018

Métrage linéaire: 11 ml

Conditions d'accès : La consultation des documents s'effectue conformément au code du Patrimoine, art. 213-1

Lieu de conservation : Archives départementales du Jura

Versement 2654 W¹⁰⁰

Parc naturel régional du Haut-Jura

2654 W 1-82: Activités : développement économique et social, organisation d'événements.
1988 - 2012

Métrage linéaire: 10 ml

Conditions d'accès : La consultation des documents s'effectue conformément au code du Patrimoine, art. 213-1

Lieu de conservation : Archives départementales du Jura

⁹⁹ Répertoire détaillé <https://ressources.histoire-environnement.org/Repertoire-d-archives-detaille-Parc-naturel-regional-du-Haut-Jura-deliberations>

¹⁰⁰ Répertoire détaillé <https://ressources.histoire-environnement.org/Repertoire-d-archives-detaille-Parc-naturel-regional-du-Haut-Jura-activites-4293>

Nièvre

Versement 2297 W¹⁰¹

Direction départementale des territoires de la Nièvre

Service eau, forêt, biodiversité

Sommaire

Art 1 à 10: Création de la réserve naturelle nationale du Val de Loire :

plans cadastraux,

enquête publique,

recours,

notifications aux propriétaires,

consultations administratives,

comité consultatif de gestion et plans de gestion,

études, arrêtés de protection.

1955-2018

Métrage linéaire: 1,6

Conditions d'accès : La consultation des documents s'effectue conformément au code du Patrimoine, art. 213-1

Lieu de conservation : Archives départementales de la Nièvre

¹⁰¹ Répertoire détaillé <https://ressources.histoire-environnement.org/Repertoire-d-archives-detaille-DDT-Nievre-reserve-naturelle-nationale-du-Val-de>

Aperçu des fonds d'archives publiques et privées concernant la protection de la nature en Bourgogne Franche-Comté

Versement 2396 W¹⁰²

Direction départementale des territoires de la Nièvre

Service eau, forêt, biodiversité

Sommaire

Aménagement du territoire.

1-19 Aménagement rural et urbain (1959-1988).

20-30 Plans d'occupation des sols (1954-1985).

31-34 Environnement : étude pour l'amélioration des le production et de la protection des forêts, sites naturels protégés, zones d'environnement protégé (1971-1982).

35-37 Equipement habitats agricoles et équipement urbains (1949-1981).

38-40 Tourisme rural (1964-1987).

Métrage linéaire: 3,86

Conditions d'accès : La consultation des documents s'effectue conformément au code du Patrimoine, art. 213-1

Lieu de conservation : Archives départementales de la Nièvre

¹⁰² Répertoire détaillé <https://ressources.histoire-environnement.org/Repertoire-d-archives-detaille-DDT-Nievre-Amenagement-du-territoire-1949-1988>

Préservation des espèces animales et végétales

Doubs

Versement 2640W¹⁰³

Direction régionale de l'environnement, de l'aménagement et du logement de Bourgogne-Franche-Comté

Service : biodiversité, eau, patrimoine

Sommaire

2640W1-34 : études et publications naturalistes et environnementales à portée régionale dont notamment la faune , la flore, les zones humides

Nombre d'articles : 34 boîtes

Métrage linéaire : 3,60 ml

Dates extrêmes : 1976-2019

Lieu de conservation : Archives départementales du Doubs

Communicabilité : libre

Versement 1712 W¹⁰⁴

Direction départementale de l'agriculture et de la forêt du Doubs

Sommaire

Art 1-6: Associations communales de chasse agréées (ACCA). - Comptes-rendus d'assemblée générale, règlements intérieur et de chasse, 1973-2004

Métrage linéaire: 0,70

Conditions d'accès : La consultation des documents s'effectue conformément au code du Patrimoine, art. 213-1

Lieu de conservation : Archives départementales du Doubs

¹⁰³ Répertoire détaillé <https://ressources.histoire-environnement.org/Repertoire-d-archives-detaille-DREAL-Bourgogne-Franche-Comte-etudes>

¹⁰⁴ Répertoire détaillé <https://ressources.histoire-environnement.org/Repertoire-d-archives-detaille-DDAF-Doubs-chasse-1972-2004>

Aperçu des fonds d'archives publiques et privées concernant la protection de la nature en Bourgogne Franche-Comté

Versement 2683W¹⁰⁵

Direction régionale de l'environnement, de l'aménagement et du logement de Bourgogne-Franche-Comté

Service : biodiversité, eau, patrimoine

Sommaire

Espèces animales ou végétales protégées

2683W1-7 : permis de réexportation CITES

Nombre d'articles:7 articles

Métrage linéaire : 1,10 ml

Dates extrêmes : 2001-2010

Lieu de conservation : Archives départementales du Doubs

Communicabilité : libre

Jura

Versement 2654 W¹⁰⁶

Parc naturel régional du Haut-Jura

Sommaire

Art 1-81 : Activités : développement économique et social, organisation d'événements, 1990-2012

Métrage linéaire : 10

Conditions d'accès : La consultation des documents s'effectue conformément au code du Patrimoine, art. 213-1

Lieu de conservation : Archives départementales du Jura

¹⁰⁵ Répertoire détaillé <https://ressources.histoire-environnement.org/Repertoire-d-archives-detaille-DREAL-Bourgogne-Franche-Comte-permis-de>

¹⁰⁶ Répertoire détaillé <https://ressources.histoire-environnement.org/Repertoire-d-archives-detaille-Parc-naturel-regional-du-Haut-Jura-1990-2012>

Aperçu des fonds d'archives publiques et privées concernant la protection de la nature en Bourgogne Franche-Comté

Versement 2286 W¹⁰⁷

Préfecture du Jura

Sommaire

Art 1-113 : Sites protégés, environnement, biodiversité, catastrophes naturelles, développement durable, pollution et assainissement

1910-2011

Métrage linéaire : 13,30

Conditions d'accès : La consultation des documents s'effectue conformément au code du Patrimoine, art. 213-1

Lieu de conservation : Archives départementales du Jura

Nièvre

Versement 1662 W¹⁰⁸

Direction départementale des territoires de la Nièvre

Service eau, forêt, biodiversité

Sommaire

1-14 Chasse : fédérations et associations de chasse, organisation (1948-2010).

15-23 Police de l'eau, pêche, pollution (1924-2007).

24-42 Police de l'eau, ressources , travaux en rivières (1861-2005).

43-61 Fonds national forestier (1949-2005).

Métrage linéaire: 6,35

Conditions d'accès : La consultation des documents s'effectue conformément au code du Patrimoine, art. 213-1

¹⁰⁷ Répertoire détaillé <https://ressources.histoire-environnement.org/Repertoire-d-archives-detaille-Prefecture-du-Jura-Sites-protoges-environnement>

¹⁰⁸ Répertoire détaillé <https://ressources.histoire-environnement.org/Repertoire-d-archives-detaille-DDT-Nievre-chasse-peche-1861-2010>

Aperçu des fonds d'archives publiques et privées concernant la protection de la nature en Bourgogne Franche-Comté

Lieu de conservation : Archives départementales de la Nièvre

Versement 1914 W¹⁰⁹

Direction départementale des territoires de la Nièvre

Service eau, forêt, biodiversité

Sommaire

Art 1 à 5: Chasse : procès-verbaux de la commission départementale de la chasse et de la faune sauvage.

2008-2012

Métrage linéaire: 0,5

Conditions d'accès : La consultation des documents s'effectue conformément au code du Patrimoine, art. 213-1

Lieu de conservation : Archives départementales de la Nièvre

Versement 2442 W¹¹⁰

Office national des forêts de la Nièvre

Sommaire

Art 1 à 11: Plans de chasse.

1985-2004

Métrage linéaire: 1,45

¹⁰⁹ Répertoire détaillé <https://ressources.histoire-environnement.org/Repertoire-d-archives-detaille-DDT-Nievre-chasse-2008-2012>

¹¹⁰ Répertoire détaillé <https://ressources.histoire-environnement.org/Repertoire-d-archives-detaille-ONF-Nievre-chasse-1985-2004>

Aperçu des fonds d'archives publiques et privées concernant la protection de la nature en Bourgogne Franche-Comté

Conditions d'accès : La consultation des documents s'effectue conformément au code du Patrimoine, art. 213-1

Lieu de conservation : Archives départementales de la Nièvre

Energie

Côte-d'Or

Versement 2025 W¹¹¹

Direction régionale de l'Industrie, de la recherche et de l'environnement de Bourgogne

Sommaire

Art 1-28: Mines : concessions, permis de recherche, permis d'exploiter, 1942-2010

Métrage linéaire: 2,60

Conditions d'accès : La consultation des documents s'effectue conformément au code du Patrimoine, art. 213-1

Lieu de conservation : Archives départementales de la Côte-d'Or

Versement 1219 W¹¹²

Direction régionale de l'Industrie, de la recherche et de l'environnement de Bourgogne

Sommaire

Art 1-19: aérodromes, micro-centrales hydroélectriques, hydrocarbures, 1970-1988

Métrage linéaire: 0,80

Conditions d'accès : La consultation des documents s'effectue conformément au code du Patrimoine, art. 213-1

Lieu de conservation : Archives départementales de la Côte-d'Or

¹¹¹ Répertoire détaillé <https://ressources.histoire-environnement.org/Repertoire-d-archives-detaille-DRIRE-Bourgogne-Mines-concessions-permis-de>

¹¹² Répertoire détaillé <https://ressources.histoire-environnement.org/Repertoire-d-archives-detaille-DRIRE-Bourgogne-aerodromes-micro-centrales>

Série 8 S¹¹³

Mines et énergie de la Côte-d'Or

Sommaire

XIV S a 1-50 ; XV S a 1-32 mines, carrières, énergie

1800-1934

Métrage linéaire: 9

Conditions d'accès : La consultation des documents s'effectue conformément au code du Patrimoine, art. 213-1

Lieu de conservation : Archives départementales de la Côte-d'Or

Nièvre

Versement 1502 W¹¹⁴

Centre national de recherche scientifique

Centre de Garchy

Sommaire

Art 1 à 7; Relevés scientifiques relatives au climat, documentation à la magnétométrie.

1965-1998

Métrage linéaire: 0,6

Conditions d'accès : La consultation des documents s'effectue conformément au code du Patrimoine, art. 213-1

Lieu de conservation : Archives départementales de la Nièvre

¹¹³ Répertoire détaillé <https://ressources.histoire-environnement.org/Repertoire-d-archives-detaille-Mines-et-energie-de-la-Cote-d-Or-1800-1934>

¹¹⁴ Répertoire détaillé <https://ressources.histoire-environnement.org/Repertoire-d-archives-detaille-CNRS-Garchy-Relevés-scientifiques-1965-1998>

Territoire de Belfort

Série 8 S¹¹⁵

Mines et énergie du Territoire de Belfort

Sommaire

8 S 1-201 : Mines, carrières, énergie

1803-1940

Métrage linéaire 2,40

Conditions d'accès : La consultation des documents s'effectue conformément au code du Patrimoine, art. 213-1

Lieu de conservation : Archives départementales du Territoire de Belfort

¹¹⁵ Répertoire détaillé <https://ressources.histoire-environnement.org/Repertoire-d-archives-detaille-Mines-et-energie-du-Territoire-de-Belfort-1803>

Infrastructures, service des transports

Côte-d'Or

Versement 3 S¹¹⁶

Préfecture de la Côte-d'Or

Ponts et chaussées

Sommaire

Navigation intérieure

Rivières navigables: la Saône

Canaux, canal de Bourgogne

1803-1934

Métrage linéaire: 44

Conditions d'accès : La consultation des documents s'effectue conformément au code du Patrimoine, art. 213-1

Lieu de conservation : Archives départementales de la Côte-d'Or

Doubs

Versement 2695W¹¹⁷

Direction régionale de l'environnement, de l'aménagement et du logement de Bourgogne-Franche-Comté

Service : biodiversité, eau, patrimoine

Sommaire

TGV Rhin-Rhône - branche Est Dijon Mulhouse

2695W1-6 : dossier général, 1996-2011

2695W7-11 : études naturalistes produites sur l'emprise du tracé, 1998-2007

¹¹⁶ Répertoire détaillé <https://ressources.histoire-environnement.org/Repertoire-d-archives-detaille-Prefecture-de-la-Cote-d-Or-Navigation-interieure>

¹¹⁷ Répertoire détaillé <https://ressources.histoire-environnement.org/Repertoire-d-archives-detaille-DREAL-Bourgogne-Franche-Comte-TGV-Rhin-Rhone>

Aperçu des fonds d'archives publiques et privées concernant la protection de la nature en Bourgogne Franche-Comté

2695W12-14 : demande d'autorisation au titre du code de l'environnement, 2004-2011

Métrage linéaire : 1,50 ml

Dates extrêmes : 1996-2011

Lieu de conservation : Archives départementales du Doubs

Communicabilité : voir code du patrimoine

Versement 2696W¹¹⁸

Direction régionale de l'environnement, de l'aménagement et du logement de Bourgogne-Franche-Comté

Service : biodiversité, eau, patrimoine

Sommaire

Liaison fluviale à grand gabarit Saône-Rhin-Rhône dit grand canal

2696W1-5 : projet technique, 1960-1974

2696W6-9 : volet agricole et foncier, 1974-1978

2696W10-21 : études environnementales et hydrauliques, 1975-1998

2696W22 : consultation publique, 1996

Métrage linéaire : 2 ml

Dates extrêmes : 1960-1998

Lieu de conservation : Archives départementales du Doubs

Communicabilité : voir code du patrimoine

¹¹⁸ Répertoire détaillé <https://ressources.histoire-environnement.org/Repertoire-d-archives-detaille-DREAL-Bourgogne-Franche-Comte-liaison-fluviale-a>

Versement 3 S¹¹⁹

Préfecture du Doubs

Ponts et chaussées

Sommaire

Navigation intérieure - Plans du canal du Rhône au Rhin

XVIII^e siècle-1925

Métrage linéaire: 5

Conditions d'accès : La consultation des documents s'effectue conformément au code du Patrimoine, art. 213-1

Lieu de conservation : Archives départementales du Doubs

Versement 891 W¹²⁰

Commune de Besançon

Sommaire

Travaux d'aménagement du tramway :
dossiers de suivi des travaux
2010-2012

Métrage linéaire : 0,60

Conditions d'accès : la consultation des documents s'effectue conformément au code du Patrimoine, art. 213-1 à 3

Lieu conservation : Archives municipales de Besançon

¹¹⁹ Répertoire détaillé <https://ressources.histoire-environnement.org/Repertoire-d-archives-detaille-Prefecture-du-Doubs-Navigation-interieure-Plans>

¹²⁰ Répertoire détaillé <https://ressources.histoire-environnement.org/Repertoire-d-archives-detaille-Besancon-travaux-d-amenagement-du-tramway-2010>

Versement 56W_GB1¹²¹

Commune de Besançon

Sommaire

Supports de communication relatifs au second tramway de Besançon, 2011-2013

Métrage linéaire : 0,10

Conditions d'accès : la consultation des documents s'effectue conformément au code du Patrimoine, art. 213-1 à 3

Lieu conservation : Archives municipales de Besançon

Versement 56W_GB1¹²²

Commune de Besançon

Sommaire

Aides au commerce pendant les travaux de construction du tramway, animations commerciales, mise en place d'un schéma d'orientation de commerce et de l'artisanat (SOCA).

2011-2021

Métrage linéaire : 0,50

Conditions d'accès : la consultation des documents s'effectue conformément au code du Patrimoine, art. 213-1 à 3

Lieu conservation : Archives municipales de Besançon

¹²¹ Répertoire détaillé <https://ressources.histoire-environnement.org/Repertoire-d-archives-detaille-Supports-de-communication-relatifs-au-second>

¹²² Répertoire détaillé <https://ressources.histoire-environnement.org/Repertoire-d-archives-detaille-Besancon-actions-economiques-et-dispositifs-d>

Versement 56W_GB1¹²³

Commune de Besançon

Sommaire

Dossiers d'aménagement des pistes cyclables et de cheminement piétonniers ;
travaux du tramway de Besançon
1999-2014

Métrage linéaire : 2,60

Conditions d'accès : la consultation des documents s'effectue conformément au code du Patrimoine, art. 213-1 à 3

Lieu conservation : Archives municipales de Besançon

Nièvre

Série S¹²⁴

Préfecture de la Nièvre

Ponts et chaussées

Sommaire

Navigation intérieure, fleuves, canaux
1703-1959

Conditions d'accès : La consultation des documents s'effectue conformément au code du Patrimoine, art. 213-1

Lieu de conservation : Archives départementales de la Nièvre

¹²³ Répertoire détaillé <https://ressources.histoire-environnement.org/Repertoire-d-archives-detaille-Besancon-amenagement-des-pistes-cyclables-et-de>

¹²⁴ Répertoire détaillé <https://ressources.histoire-environnement.org/Repertoire-d-archives-detaille-Prefecture-de-la-Nievre-Navigation-interieure>

Saône-et-Loire

Versement 3 S ¹²⁵

Préfecture de la Saône-et-Loire

Ponts et chaussées

Sommaire

3 S 118 - 206: amélioration de la navigabilité,

travaux réalisés pour la construction ou la réparation des ouvrages d'art

gestion du domaine public fluvial et police de la navigation de la Saône pour la période s'échelonnant de 1800 à 1940.

1754-1947

Métrage linéaire: 5

Conditions d'accès : La consultation des documents s'effectue conformément au code du Patrimoine, art. 213-1

Lieu de conservation : Archives départementales de la Saône-et-Loire

Versement 3 S ¹²⁶

Direction départementale de l'équipement de la Saône-et-Loire

Sommaire

3 S 1 - 117: Saône, service de la navigation de Chalon-sur-Saône.

Organisation générale du service, personnel, matériel, régime des eaux, travaux, signalisation, plantations, exploitation technique et commerciale, gestion du domaine public, impôts.

1805-1940

¹²⁵ Répertoire détaillé <https://ressources.histoire-environnement.org/Repertoire-d-archives-detaille-Prefecture-de-la-Saone-et-Loire-Navigation>

¹²⁶ Répertoire détaillé <https://ressources.histoire-environnement.org/Repertoire-d-archives-detaille-DDE-de-la-Saone-et-Loire-service-de-la>

Aperçu des fonds d'archives publiques et privées concernant la protection de la nature en Bourgogne Franche-Comté

Métrage linéaire: 11

Conditions d'accès : La consultation des documents s'effectue conformément au code du Patrimoine, art. 213-1

Lieu de conservation : Archives départementales de la Saône-et-Loire

Territoire de Belfort

Série 3 S¹²⁷

Ponts et chaussées du Territoire de Belfort

Sommaire

Art 1-627: Navigation intérieure : fleuves, lacs, canaux, 1809-1963

Métrage linéaire: 6

Conditions d'accès : La consultation des documents s'effectue conformément au code du Patrimoine, art. 213-1

Lieu de conservation: Archives départementales du Territoire de Belfort

¹²⁷ Répertoire détaillé <https://ressources.histoire-environnement.org/Repertoire-d-archives-detaille-Ponts-et-chaussees-du-Territoire-de-Belfort-3171>

Prévention des risques

Risques industriels

National

Versement 20070113¹²⁸

Ministère : Écologie et développement durable

Direction : Prévention des pollutions et des risques

Sous direction : Service de l'environnement industriel

Sommaire

Art 1-419 : Installations classées : plaintes, études techniques, avis du ministère, avis judiciaire

classement par département, commune et entreprise

20070113/87-20070113/92

1979-2002

Côte-d'Or

20070113/98-20070113/102

1979-2002

Doubs

20070113/165-20070113/173

1961-2002

Jura

20070113/232-20070113/235

1975-2003

Nièvre

20070113/331-20070113/337

1967-1998

Saône-et-Loire

¹²⁸ Répertoire détaillé <https://ressources.histoire-environnement.org/Repertoire-d-archives-detaille-Installations-classees-plaintes-etudes>

Aperçu des fonds d'archives publiques et privées concernant la protection de la nature en Bourgogne Franche-Comté

Conditions d'accès : La consultation des documents s'effectue conformément au code du Patrimoine, art. 213-1 à 3

Nombre d'articles : 30

Métrage linéaire : 3 ml

Lieu de conservation : Archives nationales

Côte-d'Or

Versement 1296 W¹²⁹

Préfecture de la Côte-d'Or

Sommaire

Installations classées pour la protection de l'environnement

1838 - 1987

Métrage linéaire: 13,20 ml

Conditions d'accès : La consultation des documents s'effectue conformément au code du Patrimoine, art. 213-1

Lieu de conservation : Archives départementales de la Côte-d'Or

Versement 1587 W¹³⁰

Préfecture de la Côte-d'Or

Sommaire

1587 W 1-19: Installations classées pour la protection de l'environnement

1904 - 1998

¹²⁹ Répertoire détaillé <https://ressources.histoire-environnement.org/Repertoire-d-archives-detaille-Prefecture-de-la-Cote-d-Or-installations>

¹³⁰ Répertoire détaillé <https://ressources.histoire-environnement.org/Repertoire-d-archives-detaille-Prefecture-de-la-Cote-d-Or-installations-4251>

Aperçu des fonds d'archives publiques et privées concernant la protection de la nature en Bourgogne Franche-Comté

Métrage linéaire: 2 ml

Conditions d'accès : La consultation des documents s'effectue conformément au code du Patrimoine, art. 213-1

Lieu de conservation : Archives départementales de la Côte-d'Or

Versement 1524 W¹³¹

Préfecture de la Côte-d'Or

Sommaire

1524 W 1-83: Installations classées pour la protection de l'environnement

1909 - 1996

Métrage linéaire: 8,50 ml

Conditions d'accès : La consultation des documents s'effectue conformément au code du Patrimoine, art. 213-1

Lieu de conservation : Archives départementales de la Côte-d'Or

Versement 1639 W¹³²

Préfecture de la Côte-d'Or

Sommaire

1639 W 1-50: Installations classées pour la protection de l'environnement

1886 - 1999

Métrage linéaire: 5,55 ml

¹³¹ Répertoire détaillé <https://ressources.histoire-environnement.org/Repertoire-d-archives-detaille-Prefecture-de-la-Cote-d-Or-installations-4256>

¹³² Répertoire détaillé <https://ressources.histoire-environnement.org/Repertoire-d-archives-detaille-Prefecture-de-la-Cote-d-Or-installations-4252>

Aperçu des fonds d'archives publiques et privées concernant la protection de la nature en Bourgogne Franche-Comté

Conditions d'accès : La consultation des documents s'effectue conformément au code du Patrimoine, art. 213-1

Lieu de conservation : Archives départementales de la Côte-d'Or

Versement 1492 W¹³³

Préfecture de la Côte-d'Or

Sommaire

1492 W 1-78: Installations classées pour la protection de l'environnement, transformateurs aux polychlorobiphényles, taxe unique sur les installations classées, prescriptions générales applicables dans le département aux installations classées soumises à déclaration, correspondance et actes administratifs

1873 - 1994

Métrage linéaire: 8,30 ml

Conditions d'accès : La consultation des documents s'effectue conformément au code du Patrimoine, art. 213-1

Lieu de conservation : Archives départementales de la Côte-d'Or

Versement 1382 W¹³⁴

Préfecture de la Côte-d'Or

Sommaire

1382 W 1-147: Installations classées pour la protection de l'environnement, subventions pour les campings et gestion de l'eau

1847 - 1992

¹³³ Répertoire détaillé <https://ressources.histoire-environnement.org/Repertoire-d-archives-detaille-Prefecture-de-la-Cote-d-Or-installations-4253>

¹³⁴ Répertoire détaillé <https://ressources.histoire-environnement.org/Repertoire-d-archives-detaille-Prefecture-de-la-Cote-d-Or-installations-4254>

Aperçu des fonds d'archives publiques et privées concernant la protection de la nature en Bourgogne Franche-Comté

Métrage linéaire: 14,50 ml

Conditions d'accès : La consultation des documents s'effectue conformément au code du Patrimoine, art. 213-1

Lieu de conservation : Archives départementales de la Côte-d'Or

Versement 2223 W¹³⁵

Préfecture de la Côte-d'Or

Sommaire

2223 W 1-115: Installations classées pour la protection de l'environnement,....
1957 - 2015

Métrage linéaire: 1,50 ml

Conditions d'accès : La consultation des documents s'effectue conformément au code du Patrimoine, art. 213-1

Lieu de conservation : Archives départementales de la Côte-d'Or

Doubs

Versement 2194 W¹³⁶

Préfecture du Doubs

Sommaire

2194 W 1-312 : Installations classées, 1949 - 2008

Métrage linéaire: 26

¹³⁵ Répertoire détaillé <https://ressources.histoire-environnement.org/Repertoire-d-archives-detaille-Prefecture-de-la-Cote-d-Or-installations-4255>

¹³⁶ Répertoire détaillé <https://ressources.histoire-environnement.org/Repertoire-d-archives-detaille-Prefecture-du-Doubs-installations-classees-1949>

Aperçu des fonds d'archives publiques et privées concernant la protection de la nature en Bourgogne Franche-Comté

Conditions d'accès : La consultation des documents s'effectue conformément au code du Patrimoine, art. 213-1

Lieu de conservation : Archives départementale du Doubs

Versement 2151 W¹³⁷

Préfecture du Doubs

Sommaire

2151 W 1-236: installations classées,
protection de l'eau, de la faune et de la flore
lutte contre toutes les formes de pollution
1963 - 2009

Métrage linéaire: 16,5

Conditions d'accès : La consultation des documents s'effectue conformément au code du Patrimoine, art. 213-1

Lieu de conservation : Archives départementale du Doubs

¹³⁷ Répertoire détaillé <https://ressources.histoire-environnement.org/Repertoire-d-archives-detaille-Prefecture-du-Doubs-installations-classees-1963>

Aperçu des fonds d'archives publiques et privées concernant la protection de la nature en Bourgogne Franche-Comté

Versement 247W_GB¹³⁸

Commune de Besançon

Département urbanisme et grands projets urbains

Sommaire

Ce versement est principalement composé des dossiers de suivi de l'opération de réaménagement des friches industrielles du secteur des "Prés de Vaux" (anciennes usines Rhodiceta et antérieurement établissements Chardonnet) et du réaménagement du quartier de Battant (en particulier du 6 rue de la Madeleine). Certains dossiers peuvent être assimilés à des dossiers de travail. Ils ont été conservés en raison de l'intérêt et de l'importance de l'opération qu'ils documentent.
1964-2019

Métrage linéaire : 6,70

Conditions d'accès : Librement communicable selon les articles L.213-1 à L.213-7 du Code du patrimoine.

Lieu conservation : Archives municipales de Besançon

¹³⁸Répertoire détaillé <https://ressources.histoire-environnement.org/Repertoire-d-archives-detaille-Besancon-reconversion-du-site-des-Prés-de-Vaux>

Jura

Versement 2746 W¹³⁹

Direction régionale de l'Industrie, de la recherche et de l'environnement de Franche-Comté

antenne du Jura.

Sommaire

Art 1-93: suivi des installations et établissements industriels, de la prévention et du traitement des risques technologiques

1948-2016

Métrage linéaire: 9,8

Conditions d'accès : La consultation des documents s'effectue conformément au code du Patrimoine, art. 213-1

Lieu de conservation : Archives départementales du Jura

Nièvre

Versement 1297 W¹⁴⁰

Direction régionale de l'Industrie, de la recherche et de l'environnement de Bourgogne

Subdivision de Nevers

Sommaire

Art 1 à 142: Installations classées, mines.

1894-1993

Métrage linéaire: 7,2

¹³⁹ Répertoire détaillé <https://ressources.histoire-environnement.org/Repertoire-d-archives-detaille-DRIRE-Franche-Comte-installations-et>

¹⁴⁰ Répertoire détaillé <https://ressources.histoire-environnement.org/Repertoire-d-archives-detaille-DRIRE-Bourgogne-Installations-classees-mines>

Aperçu des fonds d'archives publiques et privées concernant la protection de la nature en Bourgogne Franche-Comté

Conditions d'accès : La consultation des documents s'effectue conformément au code du Patrimoine, art. 213-1

Lieu de conservation : Archives départementales de la Nièvre

Saône-et-Loire

Versement 2565 W¹⁴¹

Préfecture de la Saône-et-Loire

Côtes

2565 W 1-141

Présentation du contenu

Ce Versement comporte de nombreux dossiers sur l'exploitation minière dans le département et la décharge de Montchanin. Il comporte également les procès-verbaux de la commission départementale des sites de 1993 à 1999.

1971 - 2008

Métrage linéaire: 20

Conditions d'accès : La consultation des documents s'effectue conformément au code du Patrimoine, art. 213-1

Lieu de conservation : Archives départementales de la Saône-et-Loire

Versement 3215 W¹⁴²

Préfecture de la Saône-et-Loire

Côtes

3215 W 1 - 41

¹⁴¹ Répertoire détaillé <https://ressources.histoire-environnement.org/Repertoire-d-archives-detaille-Prefecture-de-Saone-et-Loire-exploitation>

¹⁴² Répertoire détaillé <https://ressources.histoire-environnement.org/Repertoire-d-archives-detaille-Prefecture-de-Saone-et-Loire-eau-dechets-ICPE>

Aperçu des fonds d'archives publiques et privées concernant la protection de la nature en Bourgogne Franche-Comté

Présentation du contenu

Environnement.- Eau (1973-2008). Déchets (1975-2007). ICPE (1969-2009).

1969 - 2009

Métrage linéaire: 6,40

Conditions d'accès : La consultation des documents s'effectue conformément au code du Patrimoine, art. 213-1

Lieu de conservation : Archives départementales de la Saône-et-Loire

Versement 3527 W¹⁴³

Préfecture de la Saône-et-Loire

Côtes

3527 W 1 - 81

Présentation du contenu

Réglementation administrative, environnement.- Carrières (1970-2013), autres Installations classées (1992-1997), cours d'eau (1971-1999), TGV et Natura 2000 (1989-1997).

1970 - 2013

Métrage linéaire: 8

Conditions d'accès : La consultation des documents s'effectue conformément au code du Patrimoine, art. 213-1

Lieu de conservation : Archives départementales de la Saône-et-Loire

¹⁴³ Répertoire détaillé <https://ressources.histoire-environnement.org/Repertoire-d-archives-detaille-Prefecture-de-Saone-et-Loire-carrieres-ICPE>

Aperçu des fonds d'archives publiques et privées concernant la protection de la nature en Bourgogne Franche-Comté

Versement 3789 W¹⁴⁴

Direction régionale de l'environnement, de l'aménagement et du logement de Franche-Comté

unité de Chalon-sur-Saône

Sommaire

3789 W 1 - 90: Les carrières et les ICPE sont des installations exploitées ou détenues par une personne physique ou morale, publique ou privée, qui peut présenter des dangers ou des nuisances pour la santé, la sécurité, la salubrité publique, l'agriculture, la protection de la nature et de l'environnement.

La conservation du dossier de suivi administratif et technique est donc particulièrement intéressante pour l'histoire d'un territoire.

1880 - 2011

Métrage linéaire: 4 ml

Conditions d'accès : La consultation des documents s'effectue conformément au code du Patrimoine, art. 213-1

Lieu de conservation : Archives départementales de Saône-et-Loire

Versement 3962 W¹⁴⁵

Direction régionale de l'environnement, de l'aménagement et du logement de Franche-Comté

unité de Chalon-sur-Saône

Sommaire

3962 W 1 - 63: Les carrières et les ICPE sont des installations exploitées ou détenues par une personne physique ou morale, publique ou privée, qui peut

¹⁴⁴ Répertoire détaillé <https://ressources.histoire-environnement.org/Repertoire-d-archives-detaille-DREAL-Franche-Comte-installations-classees-1880>

¹⁴⁵ Répertoire détaillé <https://ressources.histoire-environnement.org/Repertoire-d-archives-detaille-DREAL-Franche-Comte-installations-classees-1960>

Aperçu des fonds d'archives publiques et privées concernant la protection de la nature en Bourgogne Franche-Comté

présenter des dangers ou des nuisances pour la santé, la sécurité, la salubrité publique, l'agriculture, la protection de la nature et de l'environnement.

La conservation du dossier de suivi administratif et technique est donc particulièrement intéressante pour l'histoire d'un territoire.

1960 - 2018

Métrage linéaire: 6 ml

Conditions d'accès : La consultation des documents s'effectue conformément au code du Patrimoine, art. 213-1

Lieu de conservation : Archives départementales de Saône-

Versement 4451 W¹⁴⁶

Direction régionale de l'environnement, de l'aménagement et du logement de Franche-Comté

unité de Chalon-sur-Saône

Sommaire

4451 W 1 - 50: Les carrières et les ICPE sont des installations exploitées ou détenues par une personne physique ou morale, publique ou privée, qui peut présenter des dangers ou des nuisances pour la santé, la sécurité, la salubrité publique, l'agriculture, la protection de la nature et de l'environnement.

La conservation du dossier de suivi administratif et technique est donc particulièrement intéressante pour l'histoire d'un territoire.

1938 - 2018

Métrage linéaire: 5 ml

Conditions d'accès : La consultation des documents s'effectue conformément au code du Patrimoine, art. 213-1

Lieu de conservation : Archives départementales de Saône-et-Loire

¹⁴⁶ Répertoire détaillé <https://ressources.histoire-environnement.org/Repertoire-d-archives-detaille-DREAL-Franche-Comte-installations-classees-1938>

Versement 3273 W¹⁴⁷

Préfecture de Saône-et-Loire

Sommaire

3273 W 1 - 164: Ce versement regroupe les dossiers d'interventions de l'Etat dans le domaine de la protection de l'environnement.:

Comité départemental d'hygiène (CDH) puis Conseil départemental de l'environnement et des risques sanitaires et technologiques (CODERST).

Commission des carrières.

Etablissements classés au titre de la protection de l'environnement.

Gestion des déchets.

Natura 2000.

Loi sur l'eau du 3 janvier 1992, mise en application.

1984 - 2013

Métrage linéaire: 25,10 ml

Conditions d'accès : La consultation des documents s'effectue conformément au code du Patrimoine, art. 213-1

Lieu de conservation : Archives départementales de Saône-et-Loire

Versement 2529 W¹⁴⁸

Direction départementale des affaires sanitaires et sociales de la Saône-et-Loire

Sommaire

2529 W 1 - 39: Cet ensemble documentaire apporte un éclairage interdisciplinaire sur la politique et les actions menées en matière de protection de la santé et de

¹⁴⁷ Répertoire détaillé <https://ressources.histoire-environnement.org/Repertoire-d-archives-detaille-Prefecture-de-Saone-et-Loire-carrieres>

¹⁴⁸ Répertoire détaillé <https://ressources.histoire-environnement.org/Repertoire-d-archives-detaille-DDASS-de-la-Saone-et-Loire-installations>

Aperçu des fonds d'archives publiques et privées concernant la protection de la nature en Bourgogne Franche-Comté

l'environnement sur l'ensemble du département, à la fois dans le domaine public et dans le domaine privé.

installations classées, pollution ...

1930 - 2006

Métrage linéaire: 4,20 ml

Conditions d'accès : La consultation des documents s'effectue conformément au code du Patrimoine, art. 213-1

Lieu de conservation : Archives départementales de la Saône-et-Loire

Versement 1131 W¹⁴⁹

Préfecture de la Saône-et-Loire

Sommaire

1131 W 3 - 5: Transport de gaz et produits chimiques

1943 - 1974

Métrage linéaire: 0,2 ml

Conditions d'accès : La consultation des documents s'effectue conformément au code du Patrimoine, art. 213-1

Lieu de conservation : Archives départementale de la Saône-et-Loire

¹⁴⁹ Répertoire détaillé <https://ressources.histoire-environnement.org/Repertoire-d-archives-detaille-Prefecture-de-Saone-et-Loire-Transport-des>

Aperçu des fonds d'archives publiques et privées concernant la protection de la nature en Bourgogne Franche-Comté

Versement 3656 W¹⁵⁰

Préfecture de la Saône-et-Loire

Côtes

3656 W 1 - 33

Contenu

dossiers d'installations classées au titre de la protection de l'environnement
formations spécialisées de la Commission départementale de la nature, des paysages et des sites.

1976-2014

Métrage linéaire: 3

Conditions d'accès : La consultation des documents s'effectue conformément au code du Patrimoine, art. 213-1

Lieu de conservation : Archives départementales de la Saône-et-Loire

Versement 3990 W¹⁵¹

Préfecture de la Saône-et-Loire

Côtes

3990 W 1 - 47

Contenu

dossiers d'installations classées au titre de la protection de l'environnement

1931-2018

Métrage linéaire: 5,6

Conditions d'accès : La consultation des documents s'effectue conformément au code du Patrimoine, art. 213-1

Lieu de conservation : Archives départementales de Saône-et-Loire

¹⁵⁰ Répertoire détaillé <https://ressources.histoire-environnement.org/Repertoire-d-archives-detaille-Prefecture-de-Saone-et-Loire-installations>

¹⁵¹ Répertoire détaillé <https://ressources.histoire-environnement.org/Repertoire-d-archives-detaille-Prefecture-de-Saone-et-Loire-installations-4338>

Aperçu des fonds d'archives publiques et privées concernant la protection de la nature en Bourgogne Franche-Comté

Yonne

Cote(s) : 1073 W 10 à 134¹⁵²

Direction régionale de l'Industrie, de la recherche et de l'environnement de Bourgogne

Sommaire

1073 W 10, 14, 16-18, 26-27, 29-31, 42-45, 47-56, 64-68, 70-73, 86, 88-96, 98-107, 118, 120-128, 130-134 : appareils à pression. - dossiers d'homologation, d'accidents (1972-1977).

Métrage linéaire: 6,80

Conditions d'accès : La consultation des documents s'effectue conformément au code du Patrimoine, art. 213-1

Lieu de conservation : Archives départementales de l'Yonne

Territoire de Belfort

Versement 1281 W¹⁵³

Direction régionale de l'Industrie, de la recherche et de l'environnement de Franche-Comté

Service Eau, Environnement et Forêt

Sommaire

Art 1-52: déchets, Installation classées, 1961-1988

Métrage linéaire: 4,40

Conditions d'accès : La consultation des documents s'effectue conformément au code du Patrimoine, art. 213-1

¹⁵² Répertoire détaillé <https://ressources.histoire-environnement.org/Repertoire-d-archives-methodique-DRIRE-Bourgogne-appareils-a-pression-1972-1977>

¹⁵³ Répertoire détaillé <https://ressources.histoire-environnement.org/Repertoire-d-archives-detaille-DRIRE-Franche-Comte-dechets-installations>

Aperçu des fonds d'archives publiques et privées concernant la protection de la nature en Bourgogne Franche-Comté

Lieu de conservation: Archives départementales du Territoire de Belfort

Risques naturels

National

Versement 20070643¹⁵⁴

Ministère : Écologie et développement durable

Direction : Prévention des pollutions et des risques

Sous direction : Prévention des risques

Sommaire

Plans de prévention des risques naturels et inondations (PPRI)

Art 1-6 : Point avec préfets : avancement, bilans, enquêtes publiques, questions parlementaires, 1994-2004

Art 7-61 : PPRI : rapport de présentation, arrêté portant approbation, règlement, carte des aléas , plan de zonage (classement par département et commune), 1972-2005

20070643/23

2001

Côte-d'Or

20070643/24

2005

Doubs

20070643/38

1995-2001

Jura

20070643/53-20070643/55

1986-2004

Saône-et-Loire

Conditions d'accès : La consultation des documents s'effectue conformément au code du Patrimoine, art. 213-1 à 3

¹⁵⁴ Répertoire détaillé <https://ressources.histoire-environnement.org/Repertoire-d-archives-detaille-Administration-centrale-Plans-de-prevention-des>

Aperçu des fonds d'archives publiques et privées concernant la protection de la nature en Bourgogne Franche-Comté

Nombre d'articles : 12

Métrage linéaire : 1,2 ml

Lieu de conservation : Archives nationales

Doubs

Versement 1979W¹⁵⁵

Direction régionale de l'environnement de Franche-Comté

Service : de l'eau et des risques naturels

Sommaire

Art 1-285 : Cartes et plans des réseaux hydrographiques franc-comtois. - Géologie (1983), hydrogéologie (1962-1987), hydrologie et hydrométrie (1967-1983), hydrobiologie et qualité des cours d'eau (1971-1982)...

Conditions d'accès : La consultation des documents s'effectue conformément au code du Patrimoine, art. 213-1 à 3

Nombre d'articles : 285

Métrage linéaire : 0.20 ml

Lieu de conservation : Archives départementales du Doubs

¹⁵⁵ Répertoire détaillé <https://ressources.histoire-environnement.org/Repertoire-d-archives-detaille-DIREN-Franche-Comte-eau-et-risques-naturels-1962>

Aperçu des fonds d'archives publiques et privées concernant la protection de la nature en Bourgogne Franche-Comté

Versement 1980W¹⁵⁶

Direction régionale de l'environnement de Franche-Comté

Service : de l'eau et des risques naturels

Sommaire

Art 1-254 : Cartes, plans, photographies, 1954-1984

Les cartes et plans Répertoires proviennent de l'activité du service régional de l'aménagement des eaux, administration régionale dont la fusion avec la délégation régionale à l'architecture et à l'environnement donna naissance à la direction régionale de l'environnement...

Conditions d'accès : La consultation des documents s'effectue conformément au code du Patrimoine, art. 213-1 à 3

Métrage linéaire : 0.20 ml

Lieu de conservation : Archives départementales du Doubs

Cote 1880 W1-31¹⁵⁷

Direction départementale de l'équipement du Doubs

Service : prévention des risques, sécurité

Cellule : risques naturels et technologiques

Sommaire

1880W1-20 : Service de l'annonce des crues, 1940-2005

1880W21-27 : Surfaces submersibles, 1961-1990

1880W28-29 : Police de l'eau

1880W30 : Pont battant à Besançon, reconstruction , 1940-1944

¹⁵⁶ Répertoire détaillé <https://ressources.histoire-environnement.org/Repertoire-d-archives-detaille-DIREN-Franche-Comte-eau-et-risques-naturels-1954>

¹⁵⁷ Répertoire détaillé <https://ressources.histoire-environnement.org/Repertoire-d-archives-detaille-DREAL-Franche-Comte-risques-naturels-et>

Aperçu des fonds d'archives publiques et privées concernant la protection de la nature en Bourgogne Franche-Comté

1880W31 : Zone industrielle d'Exincourt et d'Étupes, 1972

1940-2005

Conditions d'accès : La consultation des documents s'effectue conformément au code du Patrimoine, art. 213-1 à 3

Description physique : 4.60 ml

Lieu de conservation : Archives départementales du Doubs

Jura

Versement 2732 W¹⁵⁸

Direction départementale des territoires du Jura

Sommaire

Art 1-53: Crues en basses vallées du Doubs et de la Loue et leurs affluents, prévention, inondations et travaux d'endiguement

1998-2012

Métrage linéaire: 3

Conditions d'accès : La consultation des documents s'effectue conformément au code du Patrimoine, art. 213-1

Lieu de conservation : Archives départementales du Jura

¹⁵⁸ Répertoire détaillé <https://ressources.histoire-environnement.org/Repertoire-d-archives-detaille-DDT-du-Jura-Crues-en-basses-vallees-du-Doubs-et>

Nièvre

Versement 2413 W¹⁵⁹

Direction départementale des territoires de la Nièvre

Service Loire sécurité risques

Sommaire

Prévention des risques

1-2 Comptabilité et syndicats

3-7 Risques météorologiques

8-12 Risques liées aux infrastructures

13-98 Risques relatifs aux cours d'eau (concerne l'Alène, l'Allier, l'Aron, le Beuvron, le Garat, le Guignon, la Cure, la Loire, la Nièvre, le Nohain, l'Yonne)

1841-2014

Métrage linéaire: 8,71

Conditions d'accès : La consultation des documents s'effectue conformément au code du Patrimoine, art. 213-1

Lieu de conservation : Archives départementales de la Nièvre

¹⁵⁹ Répertoire détaillé <https://ressources.histoire-environnement.org/Repertoire-d-archives-detaille-DDT-Nievre-risques-meteorologiques-1841-2014>

2ème partie : Archives d'acteurs privés et d'associations de protection de la nature et de l'environnement

Acteurs privés

Bourgogne

Grandjean Denis, haut fonctionnaire

Niveau de description

Fonds

Intitulé

Fonds numérique : entretien de Denis Grandjean, personnalité de la protection de la nature et de l'environnement

Dates extrêmes

12 avril 2024

Noms des principaux producteurs

Association pour la protection de la nature et de l'environnement

Historique de l'association

L'Association pour l'histoire de la protection de la nature et de l'environnement (AHPNE) a été créée en 2011. Elle a pour objet :

de rassembler et faire connaître les travaux existant en France et à l'étranger sur . l'histoire de la protection de la nature, des sites et des paysages ; . l'histoire de l'écologie, de l'environnement et du développement durable ;

d'encourager de nouveaux travaux sur ces thèmes ;

de susciter des recherches, des études, des bibliographies et des guides de sources et fonds documentaires, les publier et assurer leur promotion et leur accès auprès du public ;

d'organiser des séminaires, des colloques et toutes autres manifestations dans ce domaine ;

de promouvoir et aider à la coordination des efforts des institutions, des personnes physiques et morales qui effectuent des études et des recherches dans ce domaine ;

de favoriser le rassemblement, le classement et la conservation de tout document utile à la connaissance de cette histoire ;

de nouer et entretenir avec des institutions publiques et privées, des associations, y compris étrangères, qui poursuivent des objectifs semblables, des relations visant à développer des synergies dans ce domaine.

Biographie du témoin

Délégué régional à l'architecture et à l'environnement de Bourgogne (1979-1982) Voir Curriculum vitae

Aperçu des fonds d'archives publiques et privées concernant la protection de la nature en Bourgogne Franche-Comté

Importance matérielle

64 Mo

Durée

2h13mn



Langue des documents

Français

Institution responsable de l'accès intellectuel

Archives nationales

Conditions d'accès

La consultation des documents s'effectue conformément au code du Patrimoine, art. L.213-1 à L.213-7. Voir contrat de confidentialité

Conditions de réutilisation

Non librement réutilisable.

Modalités d'entrée

Don

Accroissement

Fonds ouvert

Présentation du contenu

L'entretien a été organisé conjointement par l'AHPNE et Florence Descamps, enseignante à Sciences-Po Paris. L'entretien réalisé par des étudiants.es de Sciences-Po, porte sur la jeunesse, et les différents postes à caractère environnemental du témoin dont celui de DRAE Bourgogne. Ce fonds comporte, en format numérique¹⁶⁰, l'entretien sonore, le contrat de condition de communicabilité, un curriculum vitae, une fiche analytique, une fiche chrono-thématique et la grille d'entretien

Contact Archives nationales deata.an@culture.gouv.fr

¹⁶⁰ Voir répertoire détaillé <https://ahpne.fr/Repertoire-d-archives-detaille-entretien-avec-Denis-Grandjean-Delegue-regional>

Franche-Comté

Montferrand Alain, haut fonctionnaire

Niveau de description

Fonds

Intitulé

Fonds numérique : entretien d'Alain Montferrand, personnalité de la protection de la nature et de l'environnement

Dates extrêmes

12 avril 2024

Noms des principaux producteurs

Association pour la protection de la nature et de l'environnement

Historique de l'association

L'Association pour l'histoire de la protection de la nature et de l'environnement (AHPNE) a été créée en 2011. Elle a pour objet :

de rassembler et faire connaître les travaux existant en France et à l'étranger sur . l'histoire de la protection de la nature, des sites et des paysages ; . l'histoire de l'écologie, de l'environnement et du développement durable ;

d'encourager de nouveaux travaux sur ces thèmes ;

de susciter des recherches, des études, des bibliographies et des guides de sources et fonds documentaires, les publier et assurer leur promotion et leur accès auprès du public ;

d'organiser des séminaires, des colloques et toutes autres manifestations dans ce domaine ;

de promouvoir et aider à la coordination des efforts des institutions, des personnes physiques et morales qui effectuent des études et des recherches dans ce domaine ;

de favoriser le rassemblement, le classement et la conservation de tout document utile à la connaissance de cette histoire ;

de nouer et entretenir avec des institutions publiques et privées, des associations, y compris étrangères, qui poursuivent des objectifs semblables, des relations visant à développer des synergies dans ce domaine.

Aperçu des fonds d'archives publiques et privées concernant la protection de la nature en Bourgogne Franche-Comté

Biographie du témoin

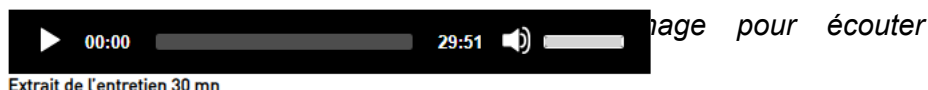
Délégué régional à l'architecture et à l'environnement de Franche-Comté (1977-1981) Voir Curriculum vitae¹⁶¹

Importance matérielle

242 Mo

Durée

2h49 mn



Langue des documents

Français

Institution responsable de l'accès intellectuel

Archives nationales

Conditions d'accès

La consultation des documents s'effectue conformément au code du Patrimoine, art. L.213-1 à L.213-7. Voir contrat de confidentialité

Conditions de réutilisation

Non librement réutilisable.

Modalités d'entrée

Don

Accroissement

Fonds ouvert

Présentation du contenu

L'entretien a été organisé conjointement par l'AHPNE et Florence Descamps, enseignante à Sciences-Po Paris. L'entretien réalisé par des étudiants.es de Sciences-Po, porte sur la jeunesse, et les différents postes à caractère environnemental du témoin dont celui de DRAE Franche-Comté. Ce fonds comporte, en format numérique¹⁶², l'entretien sonore, le contrat de condition de communicabilité, un curriculum vitae, une fiche analytique, une fiche chronothématique et la grille d'entretien

Contact Archives nationales deata.an@culture.gouv.fr

¹⁶¹ Voir répertoire détaillé <https://ahpne.fr/Repertoire-d-archives-detaille-entretien-avec-Alain-Montferrand-Delegue>

¹⁶² Voir répertoire détaillé <https://ahpne.fr/Repertoire-d-archives-detaille-entretien-avec-Alain-Montferrand-Delegue>

Nièvre

Bourand Michel, naturaliste

Versement 1 J¹⁶³

Fonds Michel Bourand

Sommaire

1 J 803/1-1 J 803/4 Ce fonds est composé pour une part de documents photographiques représentant la Loire, ses divers milieux, sa faune, sa flore ainsi que des circuits éducatifs mis en place sur son parcours.

Il rassemble d'autre part quelques archives familiales, notamment des actes notarié
1867-2002

Métrage linéaire: 0,4

Conditions d'accès : La consultation des documents s'effectue conformément au code du Patrimoine, art. 213-1

Lieu de conservation : Archives départementales de la Nièvre

¹⁶³ Répertoire détaillé <https://ressources.histoire-environnement.org/Fonds-Michel-Bourand-1867-2002>

Millien Achille, botaniste

Versement 2 Num¹⁶⁴

Fonds Achille Millien

Sommaire

2 Num 1-2 Num 5: Herbar de la flore nivernaise à Beaumont-la-Ferrière et aux alentours

1854-1856

Informations sur l'acquisition : L'herbar de Achille Millien a été numérisé par les Archives départementales de la Nièvre en 2011.

Les images ont intégré la série Num (reproductions de documents d'archives sur support informatique dont les originaux ne sont pas conservés par les Archives départementales).

Importance matérielle: 5 volumes

Conditions d'accès : La consultation des documents s'effectue conformément au code du Patrimoine, art. 213-1

Lieu de conservation : Archives départementales de la Nièvre

¹⁶⁴ Répertoire détaillé <https://ressources.histoire-environnement.org/Fonds-Achille-Millien-1854-1856>

Yonne

Forestier Henri, scientifique

Cote(s) : 37J 1 à 18¹⁶⁵

Fonds Henri Forestier

Présentation du producteur

Henri Forestier (1904-1966) est archiviste de l'Yonne de 1932 à 1966, et président de la Société des sciences historiques et naturelles de l'Yonne de 1956 à 1966

Présentation du contenu

Papiers et manuscrits sur divers sujets d'histoire locale, et notamment : Société des Sciences historiques et naturelles de l'Yonne (37 J 9-14), Association bourguignonne des Sociétés savantes (37 J 15-16).

XXème siècle

Métrage linéaire: 1,8

Conditions d'accès : La consultation des documents s'effectue conformément au code du Patrimoine, art. 213-1

Lieu de conservation : Archives départementales de l'Yonne

¹⁶⁵ Répertoire détaillé <https://ressources.histoire-environnement.org/Fonds-Henri-Forestier>

Territoire de Belfort

Petitcolin Marie-Line scientifique

Versement 223 J

Fonds "Marie-Line Petitcolin"

Biographie

Marie-Line Petitcolin est décédée le 24 février 2015 à Strasbourg (Bas-Rhin) à l'âge de 50 ans. Elle était éco-conseillère à l'Institut européen pour le conseil en environnement. Elle faisait partie du réseau Colibri de Strasbourg.

Présentation du contenu

Le fond contient le mémoire de DESS de Marie-Line Petitcolin, sœur de la donatrice Pascale Petitcolin, ainsi que les archives d'un syndicat étudiant pour lequel elle était présidente.

Dates 1984-1989

Métrage linéaire: 0,2

Conditions d'accès : La consultation des documents s'effectue conformément au code du Patrimoine, art. 213-1

Lieu de conservation: Archives départementales du Territoire de Belfort

Associations

Côte-d'Or

Association de Défense contre la Rocade Ouest de Dijon

Versement 263 J¹⁶⁶

Fonds "Association de Défense contre la Rocade Ouest de Dijon" (ADEROC)

Présentation du contenu

L'ADEROC a lutté pendant 40 ans contre le tracé de la rocade ouest (devenue LINO) de Dijon par la Peute Combe, pour des raisons environnementales. Elle a produit des études, contribué aux enquêtes publiques et attaqué les décisions de l'État et des collectivités devant les juridictions administratives. Elle a proposé des tracés alternatifs (Combe Vaux-Marcot, plateau aujourd'hui occupé par le lotissement des Veux Bruns). Son action a retardé la réalisation de la LINO, finalement inaugurée en 2014, mais ses interventions ont conduit à des aménagements qui en ont réduit l'impact environnemental (faune, flore, bruit, eau, pollution atmosphérique).

Le fonds contient les travaux, études et prises de position de l'Association de Défense contre la Rocade Ouest (ADEROC) pour la période allant de 1986 à 2023 ; les 15 premières années d'activité n'ont pas laissé de trace archivistique connue à ce jour.

Dates extrêmes: 1986-2014

Métrage linéaire: 0,60

Conditions d'accès : La consultation des documents s'effectue conformément au code du Patrimoine, art. 213-1

Lieu de conservation : Archives départementales de la Côte-d'Or

¹⁶⁶ Répertoire détaillé <https://ressources.histoire-environnement.org/Fonds-Association-de-Defense-contre-la-Rocade-Ouest-de-Dijon>

Association pour la sauvegarde de la vallée de l'Ozerain

Versement 165 J¹⁶⁷

Fonds "Association pour la sauvegarde de la vallée de l'Ozerain" (ASVO)

Présentation du contenu

Papiers produits et documents collectés dans le cadre des activités de l'association de sauvegarde de la vallée de l'Ozerain, entre 1977 et 1986, animée par R.-F. Rosey, président, et David Kuhn, secrétaire.

Dates extrêmes: 1968-1986

Métrage linéaire: 0,47

Conditions d'accès : La consultation des documents s'effectue conformément au code du Patrimoine, art. 213-1

Lieu de conservation : Archives départementales de la Côte-d'Or

¹⁶⁷ Répertoire détaillé <https://ressources.histoire-environnement.org/Fonds-Association-pour-la-sauvegarde-de-la-vallee-de-l-Ozerain>

Centre de bois de Dijon

Versement 24 J¹⁶⁸

Fonds "Centre de bois de Dijon"

Présentation du contenu

Les documents reflètent la complexité de l'organisation du service forestier. On peut les regrouper en deux catégories principales :

- les archives d'une exploitation, qui consistent en documents techniques (comptes rendus journaliers, états des coupes du travail des scieries, marchés, factures des fournisseurs) ;
- les archives d'un détachement (états nominatifs, permissions, émargements des primes, punitions).

Les archives réunies à Dijon sont donc celles des exploitations ou des détachements qui ont relevé du Centre de bois de Dijon, soit dès l'origine, soit par un rattachement tardif.

Dates extrêmes: 1909-1919

Métrage linéaire: 4,60

Conditions d'accès : La consultation des documents s'effectue conformément au code du Patrimoine, art. 213-1

Lieu de conservation : Archives départementales de la Côte-d'Or

¹⁶⁸ Répertoire détaillé <https://ressources.histoire-environnement.org/Fonds-Centre-de-bois-de-Dijon>

Comité d'études et d'aménagement du Morvan

Versement 54 J¹⁶⁹

Fonds "Comité d'études et d'aménagement du Morvan:" (CEAM)

Présentation du contenu

Fonctionnement et activités relatifs à l'agriculture, la forêt-pêche, tourisme, industrie ...

Dates extrêmes: 1952-1986

Métrage linéaire: 25

Conditions d'accès : La consultation des documents s'effectue conformément au code du Patrimoine, art. 213-1

Lieu de conservation : Archives départementales de la Côte-d'Or

¹⁶⁹ Répertoire détaillé <https://ressources.histoire-environnement.org/Fonds-Comite-d-Etudes-et-d-Amenagement-du-Morvan>

Touring club de Côte-d'Or

Versement 144 J¹⁷⁰

Fonds "Touring club de Côte-d'Or"

Présentation du contenu

Ce fonds est constitué principalement de fiches de recensement des monuments et des sites naturels de chaque arrondissement du département de la Côte-d'Or : Beaune, Châtillon-sur-Seine, Dijon, Semur-en-Auxois (arrondissements créées en 1800 ; en 1926, l'arrondissement de Châtillon-sur-Seine a été supprimé et le siège de celui de Semur-en-Auxois déplacé à Montbard).

Ce fonds contient également quelques correspondances concernant la promotion de certains sites naturels du département de la Côte-d'Or ainsi qu'un récit de voyage datable du début du XXème siècle.

Seuls les arrondissements de Beaune et de Semur-en-Auxois (excepté le canton de Montbard où les fiches répertorient les monuments des communes appartenant à ce canton sont perdues) sont complets. Les dossiers concernant des monuments et des sites naturels manquent notamment pour l'arrondissement de Châtillon-sur-Seine où il ne reste que trois cantons détaillés ; les cantons de Dijon n'ont pas de fiches recensant des monuments et des sites naturels.

Dates extrêmes: 1906-1907

Métrage linéaire: 0,25

Conditions d'accès : La consultation des documents s'effectue conformément au code du Patrimoine, art. 213-1

Lieu de conservation : Archives départementales de la Côte-d'Or

¹⁷⁰ Répertoire détaillé <https://ressources.histoire-environnement.org/Fonds-Touring-club-de-Cote-d-Or>

Jura

Association pour le développement et l'aménagement du Haut-Jura et Syndicat intercommunal de développement de l'aménagement du Haut-Jura

Versement 143 J¹⁷¹

Association pour le développement et l'aménagement du Haut-Jura

Syndicat intercommunal de développement de l'aménagement du Haut-Jura

Sommaire

143 J 1 - 54: activités, contrat de pays, préfiguration du Parc naturel régional du Haut-Jura

1960 - 1997

Métrage linéaire: 2,2 ml

Conditions d'accès : La consultation des documents s'effectue conformément au code du Patrimoine, art. 213-1

Lieu de conservation : Archives départementales du Jura

¹⁷¹ Répertoire détaillé <https://ressources.histoire-environnement.org/Fonds-Association-pour-le-developpement-et-l-amenagement-du-Haut-Jura-et>

Société coopérative de la Fruitière vinicole d'Arbois

Fonds "Société coopérative de la Fruitière vinicole d'Arbois (Château Béthanie)"

Versement 127 J¹⁷²

Présentation du contenu

Le dépôt des archives de la Fruitière a porté sur les années 1906-1990 - à quelques exceptions près, dues à des regroupements de documents ou à des registres qui couvrent une période qui déborde sur les années 1990 et il ne concerne que les documents papier. Les dossiers de personnel et les documents portant sur la paie de salariés en exercice à la Fruitière n'ont pas été collectés. En revanche, la quasi exhaustivité de conservation des papiers de la Fruitière a permis une collecte très cohérente et portant globalement sur toutes les activités de la Fruitière. L'arrêt de la tenue de certaines séries de dossiers au sein de la Fruitière en faveur d'autres types de classement (correspondance passive par exemple) entraîne en revanche quelques ruptures brutales dans ces séries.

D'autres dépôts sont possibles ultérieurement pour les documents plus récents et à venir. .

Dates 1906-1995

Métrage linéaire: 23

Conditions d'accès : La consultation des documents s'effectue conformément au code du Patrimoine, art. 213-1

Lieu de conservation : Archives départementales du Jura

¹⁷² Répertoire détaillé <https://ressources.histoire-environnement.org/Fonds-Societe-cooperative-de-la-Fruitiere-vinicole-d-Arbois>

Saône-et-Loire

Ecomusée de la Bresse bourguignonne

Série 18 AV¹⁷³

Fonds « Ecomusée de la Bresse bourguignonne ».

Côtes

18 AV 1 – 10

Présentation du contenu

Fonds Ecomusée de la Bresse bourguignonne. - Documents audiovisuels produits et édités par l'Ecomusée sur les savoir-faire et artisanats traditionnels locaux.

Dates: 1984 - 2006

Description physique : 9 cassettes vidéo ; 1 DVD.

Conditions d'accès : La consultation des documents s'effectue conformément au code du Patrimoine, art. 213-1

Lieu de conservation : Archives départementales de Saône-et-Loire

¹⁷³ Répertoire détaillé <https://ressources.histoire-environnement.org/Fonds-Ecomusee-de-la-Bresse-bourguignonne>

Annexes

Liste des sigles

ACCA Association communale de chasse agréées

AD : Archives départementales

ADEME : Agence de l'environnement et de la maîtrise de l'énergie

AN : Archives nationales

APB : Arrêté de protection de biotope

DDA: Direction de l'agriculture

DDAF: Direction de l'agriculture, de l'alimentation et de la forêt

DDE: Direction départementale de l'équipement

DDT : Direction départementale des territoires

DIREN : Direction régionale de l'environnement

DRAAF : Direction régionale de l'alimentation, de l'agriculture et de la forêt

DREAL : Direction régionale de l'environnement, de l'aménagement et du logements

DRIRE : Direction régionale de l'Industrie, de la recherche et de l'environnement

MISA : Mission interservices de contrôle de la chaîne alimentaire

ONF : Office national des forêts

ORGFH : Orientation générale de gestion de conservation de la faune sauvage et de ses habitats

PNR : Parc naturel régional

PPRI : Plan de prévention des risques naturels et inondations


TGV : Train à grande vitesse

ZNIEFF : Zone naturel d'intérêt écologique, faunistique et floristique

Illustrations

Archives nationales

« Le Mont Beuvray », affiche, 1999



Exposition « Les sites protégés au titre de la loi du 2 mai 1930 " lieux de beauté, lieu de mémoire "

Cote 20060546/10

Archives nationales

Aperçu des fonds d'archives publiques et privées concernant la protection de la nature en Bourgogne Franche-Comté

« La Reculée de Baume-les-Messieurs », affiche, 1999

© tous droits réservés


La Reculée de Baume-les-Messieurs

Le site de Baume-les-Messieurs est caractérisé par la rupture d'un front du plateau du Jura, qui domine la plaine de la Bresse. Il s'offre au regard comme une succession de vallées resserrées entre des versants couronnés de corniches calcaires, qui s'achèvent par des hémicycles presque parfaits. La diversité et l'imbrication des reliefs, le contraste entre le plateau aride et la plaine en contrebas, humide et verdoyante, dessinent un paysage vaste à la beauté singulière.

Au cœur du site, l'abbaye de Baume-les-Messieurs, fondée au VI^{ème} siècle, véritable village à elle seule, ajoute au charme du lieu.



Site de Baume-les-Messieurs (département du Jura), inscrit par arrêté du 15 juillet 1964



MINISTÈRE DE L'ÉCOLOGIE
DU DÉVELOPPEMENT DURABLE
ET DU TERRITOIRE

Exposition « Les sites protégés au titre de la loi du 2 mai 1930 " lieux de beauté, lieu de mémoire "

Cote 20060546/14

Archives nationales

Entretien de Denis Grandjean, Délégué régional à l'architecture et à l'environnement en Bourgogne, 1969-1982

L'entretien a été organisé conjointement par l'AHPNE et Florence Descamps, enseignante à Sciences-Po Paris. L'entretien réalisé par des étudiants.es de Sciences-Po, porte sur la jeunesse, l'information et le premier poste à caractère environnemental du témoin¹⁷⁴



¹⁷⁴ Voir descriptif détaillé du fonds numérique <https://ahpne.fr/Repertoire-d-archives-detaille-entretien-avec-Denis-Grandjean-Delegue-regional>

Entretien d'Alain Montferrand, Délégué régional à l'architecture et à l'environnement en Franche-Comté, 1977-1981

L'entretien a été organisé conjointement par l'AHPNE et Florence Descamps, enseignante à Sciences-Po Paris. L'entretien réalisé par des étudiants.es de Sciences-Po, porte sur la jeunesse, l'information et le premier poste à caractère environnemental du témoin¹⁷⁵



¹⁷⁵ Voir descriptif détaillé du fonds numérique <https://ahpne.fr/Repertoire-d-archives-detaille-entretien-avec-Alain-Montferrand-Delegue>

Archives départementales de la Côte-d'Or

La Saône en crue lors de l'été 1968, vue aérienne



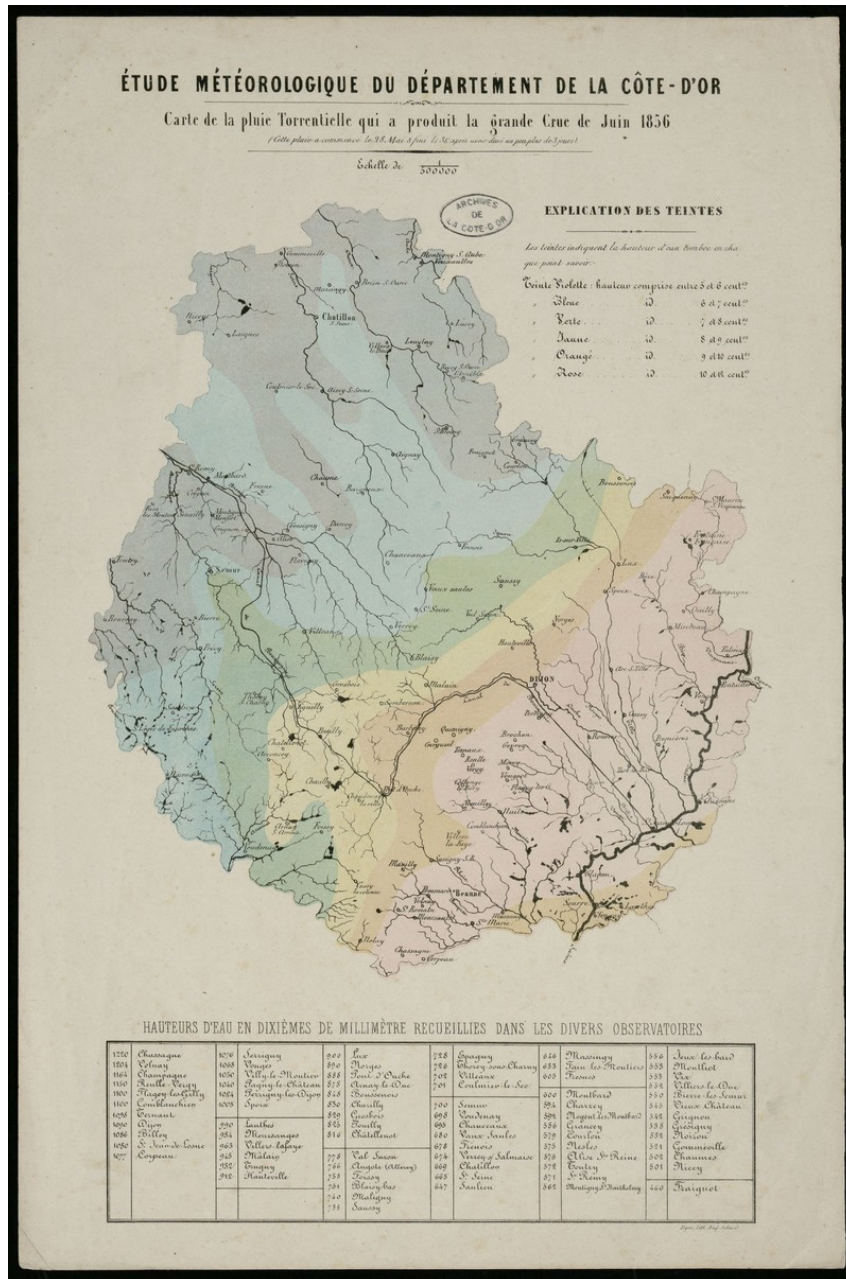
La Saône en crue lors de l'été 1968, vue aérienne. "l'été 1968 ? A peine croyable"

Cote 8 Fi 126

Archives départementales de la Côte-d'Or

Aperçu des fonds d'archives publiques et privées concernant la protection de la nature en Bourgogne Franche-Comté

Carte de la pluie torrentielle qui a produit la grande crue de juin 1856



Carte de la pluie torrentielle qui a produit la grande crue de juin 1856. Indication des hauteurs d'eau dans 77 communes. -Vers 1860. Carte de la Côte-d'Or

Cote 2 Fi 126

Archives départementales de la Côte-d'Or

Index institutions et associations

Agence de l'environnement et de la maîtrise de l'énergie Bourgogne:.....	20, 21, 22
Agence de l'environnement et de la maîtrise de l'énergie Franche-Comté.....	23, 24
Archives départementales de Côte-d'Or: .	21, 22, 49, 81, 82, 92, 93, 94, 95, 121, 122, 123, 134, 125
Archives départementale du Doubs. .	13, 14, 15, 16, 23, 24, 33, 34, 35, 47, 50, 51, 52, 53, 54, 55, 67, 68, 70, 71, 72, 76, 77, 85, 86, 96, 109, 110, 111
Archives départementales du Jura.....	25, 35, 36, 72, 73, 77, 78, 98, 111, 127
Archives départementales de la Nièvre:..	25, 26, 32, 28, 29, 30, 36, 37, 38,39, 40, 48, 56, 58, 59, 60, 61, 62, 74, 75, 79, 80, 82, 88, 99, 112, 117, 188
Archives départementale de la Saône-et-Loire.....	63, 89, 99, 100, 101, 102, 104, 105, 128
Archives départementale de l'Yonne.....	19, 20, 31, 41, 42, 64, 106, 119
Archives départementales du Territoire de Belfort.....	31, 32, 42, 65, 83, 90, 107, 120
Archives municipales de Besançon.....	17, 55, 56, 86, 87, 88, 97
Archives municipales de Dijon.....	63
Archives nationales:.....	11, 45, 67, 92, 109, 114, 116
Association de Défense contre la Rocade Ouest de Dijon.....	121
Association départementale pour l'aménagement des structures des exploitations agricoles de la Nièvre.....	25
Association pour le développement des industries du bois en Franche-Comté.....	33
Association pour le développement et l'aménagement du Haut-Jura.....	126
Centre de bois de Dijon:.....	123
Centre national de recherche scientifique.....	82
Chambre d'agriculture de la Nièvre.....	26
Comité d'Études et d'Aménagement du Morvan.....	124
Comité de la source de la Loue.....	46
Comité départemental des céréales de la Nièvre.....	28
Commissariat à l'aménagement du massif du Jura.....	68
Commission départementale des sites et monuments naturels du Doubs.....	46
Commission départementale des sites, perspectives et paysages du Doubs.....	14
Commission régionale de la forêt et des produits forestiers.....	33
Commune de Besançon.....	17, 55, 56, 86, 87, 88, 97
Commune de Dijon.....	63
Conseil général du Doubs.....	53, 54, 55
Conseil général de l'Yonne:.....	18
Conseil national de la protection de la nature:	66
Conservatoire régional de l'environnement.....	67
Conservatoire régional des espaces naturels de France-Comté:.....	67
Direction de la nature et des paysages.....	66
Direction de la prévention des pollutions et des risques.....	108
Direction de la prévention des pollutions et des risques:.....	91
Direction départementale de l'agriculture du Territoire de Belfort:.....	31, 32
Direction départementale de l'agriculture et de la forêt du Doubs:.....	76
Direction départementale de l'agriculture et de la forêt de la Nièvre.....	26
Direction départementale de l'agriculture et des forêts de l'Yonne:	30, 31, 41, 64
Direction départementale de l'équipement du Doubs.....	53, 110

Aperçu des fonds d'archives publiques et privées concernant la protection de la nature en Bourgogne Franche-Comté

Direction départementale de l'équipement de la Saône-et-Loire.....	89
Direction départementale des affaires sanitaires et sociales de la Saône-et-Loire..	103
Direction départementale des territoires du Jura:.....	35, 111
Direction départementale des territoires de la Nièvre:....	27, 36, 37, 38, 39, 48, 56, 57, 58, 59, 60, 61, 62, 74, 75, 78, 79, 112
Direction départementale des territoires du Territoire de Belfort.....	64
Direction régionale de l'agriculture de Bourgogne.....	30
Direction régionale d'agriculture et de la forêt de Franche-Comté.....	33
Direction régionale de l'alimentation, de l'agriculture et de la forêt de Franche-Comté:.....	34
Direction régionale de l'environnement de Franche-Comté.....	15, 50, 109, 110
Direction régionale de l'environnement, de l'aménagement et du logement de Bourgogne-Franche-Comté.....	51, 52, 68, 70, 71, 76, 77, 84
Direction régionale de l'environnement, de l'aménagement et du logement de Franche-Comté.....	13, 16? 67, 101, 102
Direction régionale de l'industrie, de la recherche et de l'environnement de Bourgogne.....	91, 98, 106
Direction régionale de l'Industrie, de la Recherche et de l'Environnement de Franche-Comté.....	98, 106
Eaux et forêts de Nièvre.....	62
Eaux et forêts de Saône-et-Loire.....	63
Eaux et forêts du Territoire de Belfor.....	65
Ecomusée de la Bresse bourguignonne.....	128
Institut départemental de l'environnement et d'analyses:.....	18
Institut départemental de l'environnement:	18
Institut européen pour le conseil en environnement:.....	120
Laboratoire d'analyses agricoles du Jura.....	25
Mines et énergie de la Côte-d'Or.....	82
Mines et énergie du Territoire de Belfort:.....	83
Office national des forêts du Doubs.....	35
Office national des forêts de la Nièvre.....	40, 79
Office national des forêts de l'Yonne.....	41
Office national des forêts du Territoire de Belfort.....	42
Office national interprofessionnel des céréales:.....	27, 28
Office national interprofessionnel des vins.....	29
Parc naturel régional du Haut-Jura.....	72, 73, 77
Ponts et Chaussées Côte-d'Or:.....	49, 84
Ponts et chaussées du Doubs:.....	86
Ponts et chaussées de la Nièvre:.....	88
Ponts et chaussées de la Saône-et-Loire.....	89
Ponts et chaussées du Territoire de Belfort:	90
Préfecture de la Côte-d'Or.....	84, 92, 93, 94, 95
Préfecture du Doubs:.....	14, 49, 46, 86, 95, 96
Préfecture du Jura:.....	78
Préfecture de la Nièvre.....	88
Préfecture de la Saône-et-Loire.....	89, 99, 100, 103, 104, 105
Société coopérative de la Fruitière vinicole d'Arbois.....	127
Société des sciences historiques et naturelles de l'Yonne.....	119
Société pour la protection de la source de la Loue.....	46
Société pour la protection des paysages de France.....	46

Aperçu des fonds d'archives publiques et privées concernant la protection de la nature en Bourgogne Franche-Comté

Station agronomique de l'Yonne.....	18
Syndicat intercommunal de développement de l'aménagement du Haut-Jura.....	126
Touring club de Côte-d'Or.....	125

Index matière

1 % paysage:.....	48
Agriculture:.....	9, 25, 26, 27, 28, 29, 30, 31, 124
Alimentation en eau potable.....	54, 55, 64
Aménagement:.....	9, 61, 64, 75, 110
Aménagement du territoire:.....	75
Aménagement foncier.....	64
Aménagement hydraulique.....	61
Aménagement rural.....	75
Aménagement urbain.....	75
Assainissement:.....	32, 36, 53, 54, 55, 61, 63, 78
Barrage.....	51, 56, 57, 60
Biodiversité.....	36, 78
Biotope:.....	67
Boisement:.....	38, 42
Botaniste.....	118
Bruit.....	64, 121
Cadastre viticole.....	29
Canal.....	49, 56, 84, 85, 86, 90
Carrière:.....	82, 83, 103
Catastrophe naturelle.....	78
Centrale hydroélectrique.....	81
Cerf.....	70
Charte pour l'environnement.....	17
Chasse.....	33, 34, 40, 76, 78, 79
Crue.....	53, 110, 111
Décharge.....	99
Déchet.....	17, 20, 22, 78, 99, 100, 103, 106
Développement durable.....	9, 13, 14, 17
Digue:.....	64
Domaine public fluvial.....	17, 58, 59, 89
Eau:.....	14, 49, 50, 51, 52, 53, 54, 55, 56, 57, 58, 59, 60, 61, 62, 63, 64, 65
Eau potable.....	61, 64
Ecomusée.....	128
Education à l'environnement.....	13, 16, 17, 54
Energie.....	17, 24, 81, 82, 83
Espace naturel:.....	14, 61, 66, 67, 68, 69, 70, 71, 72, 73, 74, 75, 77, 126
Espace vert.....	17
Exploitation forestière.....	34, 42
Exploitation minière.....	99
Faune sauvage:.....	14, 70, 76, 77, 78, 79, 80, 96, 117, 121
Fluve:.....	56, 58, 59, 90, 117
Flore sauvage:.....	14, 96, 116, 117, 118, 121
Fonds national forestier:.....	78
Forêt.....	33, 34, 35, 36, 37, 38, 39, 40, 41, 42, 43, 64, 75, 78, 124
Forêt domaniale:.....	41
Gazoduc:.....	42
Gestion de l'eau.....	52, 55, 60, 94
Gestion des rivières:.....	61

Aperçu des fonds d'archives publiques et privées concernant la protection de la nature en Bourgogne Franche-Comté

Gestion forestière:.....	40, 41, 70, 123
Hydrocarbure.....	81
Hydrogéologie:	64
Hydrologie.....	18, 64, 109
Inondation.....	64, 111, 112
Installation classée:.....	14, 91, 92, 93, 94, 95, 96, 100, 101, 102, 103, 104, 105, 106
Lac:.....	60, 90
Liaison fluviale.....	85
Loi sur l'eau.....	103
Maîtrise de l'énergie.....	20, 21, 22, 23, 24
Météorologie.....	82
Mine.....	81, 82, 83, 98
Moulin.....	56, 63, 65
Naturaliste.....	117
Navigation intérieur.....	84, 86
Parc naturel régional.....	67, 70, 72, 73, 77, 126
Paysage.....	14, 16, 48, 105
Pêche.....	40, 61, 64, 78
Plan Loire Grandeur Nature.....	59
Police de l'eau:.....	61, 78
Police de la pêche:.....	61
Pollution.....	14, 24, 61, 78, 96, 104, 121
Pollution atmosphérique.....	121
Pollution de l'eau.....	61, 78, 96
Reboisement.....	37, 38
Recensement agricole.....	30
Relevé météorologique.....	82
Remembrement.....	27, 30, 31
Réserve naturelle.....	67, 70
Ressource hydrogéologique.....	62
Risque industrie...l.....	91, 92, 93, 94, 95, 96, 97, 98, 99, 100, 101, 102, 103, 104, 105, 106, 107
Risque météorologique:.....	112
Risque naturel:.....	38, 39, 108, 109, 110, 11, 112
Risque sanitaire.....	103
Risque technologique.....	103
Rocade.....	121
Site:.....	14, 44, 45, 46, 47, 48, 75, 105, 125
Site naturel:.....	45, 46, 75, 125
Site naturel protégé.....	75
Station d'épuration:.....	18, 36
Tempête.....	38, 39
Tourisme rural	75
Tramway.....	86, 87, 88
Tramway.....	87
Transport de matières dangereuses.....	104
Transport ferroviaire.....	84, 100
Transport fluvial:.....	90
Vallée.....	122
Viticulture.....	29, 127

Aperçu des fonds d'archives publiques et privées concernant la protection de la nature en Bourgogne Franche-Comté

Zone d'environnement protégé.....	75
Zone humide.....	76
Zone de protection.....	16
Zone naturel d'intérêt écologique, faunistique et floristique.....	70

Géolocalisation des fonds d'archives publiques et privées

Sur le site <https://ressources.histoire-environnement.org/>, vous avez la possibilité de géolocaliser les fonds d'archives via une carte

<https://ressources.histoire-environnement.org/Carte?filtre=ressources>



Géolocalisation des fonds d'archives concernant la Côte-d'Or

Sites Internet

- **Archives départementales de la Côte-d'Or**

<https://archives.cotedor.fr/v2/site/ad21/>

- **Archives départementales du Doubs**

<https://archives.doubs.fr/>

- **Archives départementales du Jura**

<https://archives39.fr/>

- **Archives départementales de la Nièvre**

<https://archives.nievre.fr/>

- **Archives départementales de la Haute-Saône**

<http://archives.haute-saone.fr/>

- **Archives départementales de la Saône-et-Loire**

<http://www.archives71.fr/>

- **Archives départementales de l'Yonne**

<http://www.yonne-archives.fr/>

- **Archives départementales du Territoire de Belfort**

<https://archives.territoiredebelfort.fr/>

- **Annuaire Archives municipales**

<https://francearchives.gouv.fr/fr/annuaire/departements>

- **Association pour l'histoire de protection de la nature et de l'environnement (AHPNE)**

Site principal

<https://ahpne.fr/>

Inventaire des archives publiques et privées relatives à la protection de la nature et de l'environnement

<https://ressources.histoire-environnement.org/Ressources>