



Association pour l'Histoire
de la Protection de la Nature
et de l'Environnement



Protection de la nature et de l'environnement en océan indien (Mayotte, La Réunion)

**Aperçu des fonds d'archives publiques et
privées versées aux Archives départementales
ou conservées
chez les acteurs privés et associations
XXe-XXIe siècles**

par Patrick Cavalié
archiviste, membre de l'AHPNE

Guide des sources – 1ère édition
mise à jour le 17/10/24

Mamoudzou, Saint Denis de la Réunion, 2024

Sommaire

Remerciements	5
Avant-propos	6
Introduction	7
Repères bibliographiques	11
1ère partie : Archives publiques	12
<u>Stratégie</u>	12
Maîtrise de l'énergie.....	12
La Réunion.....	12
Développement durable, recherche.....	15
National.....	15
Mayotte.....	16
La Réunion.....	17
Communication.....	18
National.....	18
Mayotte.....	18
<u>Sécurité, affaires maritimes</u>	20
National.....	20
Mayotte.....	20
La Réunion.....	21
<u>Énergie, climat</u>	23
La Réunion.....	23
<u>Eau, biodiversité</u>	24
Espaces naturels.....	24
National.....	24
La Réunion.....	26
Littoral et milieu marin.....	27
Mayotte.....	27
La Réunion.....	27
Eau.....	29
La Réunion.....	29
<u>Construction, sites, paysages</u>	31
Sites.....	31
La Réunion.....	31
<u>Agriculture, pêches maritimes, territoire, forêt</u>	32
Agriculture.....	32
National.....	32
Mayotte.....	33
La Réunion.....	34
Pêches maritimes.....	40
La Réunion.....	40
Forêt.....	41
La Réunion.....	41
<u>Prévention des risques</u>	43
Risques industriels.....	43
National.....	43
La Réunion.....	44
<u>Risques naturels</u>	46
National.....	46

Aperçu des fonds d'archives publiques et privées concernant la protection de la nature en Océan indien (Mayotte, La Réunion)

Mayotte.....	47
La Réunion.....	48
2ème partie : Archives d'acteurs privés et d'associations de protection de la nature et de l'environnement.....	51
<u>Acteurs privés.....</u>	<u>51</u>
La Réunion.....	51
Ardon Bernadette, présidente d'association.....	51
Hubert Joseph, botaniste, 1747-1825.....	52
Thérésien Cadet, botaniste, 1937-1987.....	53
<u>Associations.....</u>	<u>54</u>
La Réunion.....	54
Société de production audiovisuelle Imago Productions.....	54
Annexes.....	55
<u>Liste des sigles.....</u>	<u>55</u>
<u>Liste des illustrations.....</u>	<u>57</u>
Administration centrale.....	57
L'écorégion des écosystèmes coralliens et marins de Mayotte et de l'île de la Réunion	57
L'écorégion des forêts tropicales humides des îles des Mascareignes, de la Réunion et des Seychelles.....	58
France nature environnement.....	59
Conférence/débat « Les outre-mer piliers de l'ambition maritime de la France ? », 2018.....	59
Réunion.....	60
Ile de la Réunion : cyclone de mars 1913.....	60
Ile de la Réunion : cyclone de mars 1903.....	61
<u>Index des institutions et associations.....</u>	<u>63</u>
<u>Index matière.....</u>	<u>64</u>
<u>Géolocalisation des fonds d'archives publiques et privées.....</u>	<u>66</u>
<u>Sites Internet.....</u>	<u>67</u>

Historique des versions

Version	Date	Commentaires
1	19/02/24	1ère version
2	6/03/24	Ajout des descriptifs des fonds d'archives conservés aux Archives départementales de Mayotte
3	11/10/24	Ajout des descriptifs des fonds d'archives conservés aux Archives départementales de La Réunion

Suivi par

Patrick CAVALIE - AHPNE
Tél. : 06 80 66 65 03
e-mail: cav6aliepatrick@gmail.com

Rédacteur

Patrick Cavalié

Sites Internet

Archives départementales de Mayotte¹
Archives départementales de la Réunion²
AHPNE (site Ressources)³

1 <https://www.mayotte.fr/le-conseil-departemental/institution/services-administratifs/archives>

2 <https://www.departement974.fr/sites-culturels/index.php/Archives/pr%C3%A9sentation-archives/archives-departementales.html>

3 <https://ressources.histoire-environnement.org/Ressources>

Remerciements

L'Association pour l'histoire de la protection de la nature remercie la mission des archives publiques du ministère de la transition écologique et tout particulièrement, les membres de l'équipe des traitements des fonds d'intérêt patrimoniaux en administration centrale, qui ont assuré à la fois la préparation, la description et l'envoi des fonds aux Archives nationales, sous la responsabilité des cheffes de mission.

Cette conservation patrimoniale ainsi que sa valorisation n'auraient pu se réaliser sans la volonté des Archives départementales de Mayotte et de la Réunion

Grâce à cette synergie, les services d'administration centrale du ministère et surtout les services déconcentrés, préfetures et conseils généraux ont versé plus de 3 000 dossiers, 200 affiches aux Archives nationales et aux Archives départementales

Avant-propos

Archives publiques

C'est conformément à l'article 213-1 à 3 du Code du Patrimoine qui régit les délais de communicabilité des documents et dans le respect de celui-ci que les archivistes de la mission des archives au sein du ministère de la transition écologique et solidaire œuvrent à la préservation de l'écrit du patrimoine naturel du territoire. De même, les Archives départementales contrôlent et collectent la production des archives émanant des services déconcentrés de l'État.

Archives privées

Si l'on excepte l'actuelle Société nationale de protection de la nature (SNPN) qui est l'héritière de la Société Impériale zoologique d'acclimatation fondée en 1854, la Société pour la protection des paysages et de l'esthétique de la France (SPPEF), fondée en 1901 et la Ligue française pour la protection des oiseaux (LPO) fondée en 1912, la plupart des associations de protection de la nature et de l'environnement sont apparues à partir de la fin des années 1950 en France telle la Société d'étude et de protection de la nature en Bretagne (SEPNB) ou l'Association pour la prévention de la pollution atmosphérique (APPA) créées en 1958. C'est surtout dans les deux décennies suivantes qu'elles se multiplièrent dans les différentes régions françaises.

Certaines associations, généralistes, œuvrent dans tous les domaines de la protection de l'environnement, à l'échelle régionale ou départementale. D'autres sont plus spécialisées et se concentrent sur un territoire et/ou un sujet spécifique. Leurs modes d'actions sont multiples : leurs militants informent les citoyens, rencontrent les élus et les décideurs, mènent des actions de terrain (nettoyage de site, inventaires naturalistes...), forment les bénévoles, gèrent des espaces protégés ou encore participent aux débats et aux consultations publics.

La sauvegarde et la valorisation des archives d'acteurs privés de la protection de la nature et de l'environnement en vue, notamment, de leur exploitation par les historiens et les chercheurs est une des motivations de l'Association pour l'histoire de la protection de la nature et de l'environnement (AHPNE). Outre les archives publiques dont la conservation est assurée par les Archives nationales et départementales, il existe une multitude de documents et fonds d'archives environnementales chez des particuliers et des associations qui sont ni classées ni répertoriées et ne sont donc généralement pas connues et sont donc, de ce fait, peu disponibles.

En conséquence, l'AHPNE s'est fixée, entre autres objectifs, celui de favoriser le rassemblement, le classement et la conservation de tout document utile à la connaissance de cette histoire.

Introduction

Pour la 1ère fois, un instrument de recherche présente des sources d'archives historiques publiques mais aussi privées.

Archives publiques

Panorama sur les archives définitives

Le guide présente le catalogue des archives définitives (ou archives d'intérêt historique) issues des ministères actuels et de leurs prédécesseurs. Comme cité précédemment, ces archives ont fait l'objet de versements auprès des services d'archives patrimoniaux où elles sont conservées : archives nationales (dossiers de l'administration centrale) ou archives départementales (services déconcentrés).

Périmètre chronologique et administratif⁴

C'est donc près de quarante-six années d'inventaires d'archives ministérielles patrimoniales, en lien avec le thème de la protection de la nature et de l'environnement qui sont présentées et répertoriées au sein de ce guide.

En effet, c'est en janvier 1971 que fut créé le ministère de l'environnement, quand Robert Poujade, sous le gouvernement de Jacques Chaban-Delmas, est nommé ministre délégué auprès du Premier ministre, chargé de la protection de la nature et de l'environnement.

C'est donc une création récente, qui suit la vague de renouveau de l'écologie en 1970 et s'inscrit dans la lignée des mesures de protection de la faune et de la flore de 1957.

Après son départ du gouvernement, il qualifiera alors, dans un livre, son ministère de « ministère de l'impossible ».

La création d'un grand ministère par la fusion de deux fonctions historiquement distinctes, l'écologie et l'équipement ainsi que des services du ministère de l'industrie est décidée par le président de la République Nicolas Sarkozy lors de sa prise de fonction en mai 2007.

Son but est de créer un grand ministère à confier à un ministre d'État et de respecter ainsi sa signature du «pacte écologique» de Nicolas Hulot qui stipulait la création d'un poste de vice-premier ministre chargé du

4 Vous trouverez dans cet ouvrage chapitre quelques fonds d'archives couvrant la période XIX-XXe siècles. Les références sont issues de l'ouvrage d'Andrée Covol "Les sources de l'histoire de l'environnement", 2003

Aperçu des fonds d'archives publiques et privées concernant la protection de la nature en Océan indien (Mayotte, La Réunion)

développement durable. Après un court passage d'Alain Juppé c'est Jean-Louis Borloo qui prend la fonction de « Ministre d'État, ministre de l'écologie, de l'énergie, du développement durable et de la Mer, chargé des technologies vertes et des négociations sur le climat ».

Parallèlement, de nouveaux services déconcentrés se créent en région et département. En région, les Directions régionales de l'environnement, de l'aménagement et du logement (DREAL) sont issues de la fusion des Directions régionales de l'environnement (DIREN), des Directions régionales de l'équipement (DRE) et des Directions régionales de l'industrie, de la recherche et de l'environnement (DRIRE). Elles interviennent dans les domaines de l'eau, de la biodiversité, de la prévision et de la prévention des risques, de l'énergie, de l'aménagement, de l'urbanisme et de la construction, de la mobilité des transports et de leurs infrastructures, ainsi que du logement. En outre mer les Directions de l'environnement, de l'aménagement et du logement (DEAL) correspondent aux DREAL de métropole avec en plus les attributions des directions départementales couvrant le périmètre du ministère

En département, hors mis l'outre-mer, les Directions départementales des territoires – et de la mer – (DDT(M)) résultent de la fusion des Directions départementales de l'équipement (DDE), des Directions départementales de l'agriculture et des forêts (DDAF) et pour les départements littoraux des Directions départementales des affaires maritimes (DDAM).

Ce guide présente quelques fonds d'archives de services déconcentrés versés aux Archives départementales.

Le 14 novembre 2010, lors de la formation du gouvernement de François Fillon, il est rebaptisé « ministère de l'écologie, du développement durable, des transports et du logement ». Jean-Louis Borloo quitte le gouvernement, et est remplacé par Nathalie Kosciusko-Morizet, celle-ci n'a pas le titre de ministre d'État que portaient les précédents titulaires du poste.

Depuis mai 2012, sous la présidence de François Hollande, l'Énergie revient dans les attributions du ministère qui devient « ministère de l'écologie, du développement durable et de l'énergie ». En juillet 2013, la Direction des pêches maritimes et de l'aquaculture (DPMA) est détachée du ministère de l'agriculture pour être incorporée au ministère de l'écologie, du développement durable et de l'énergie.

Le ministre porte les négociations sur le climat dans son intitulé entre 2007 et 2010, et de 2016 à 2017. Le ministère est renommé ministère de la transition écologique et solidaire lors de la nomination du gouvernement d'Édouard Philippe, ses attributions sont globalement conservées mais la DPMA réintègre le ministère de l'agriculture et de l'alimentation. Il reste chargé de la politique environnementale, de la politique énergétique, de la politique de la mer et des transports.

Aperçu des fonds d'archives publiques et privées concernant la protection de la nature en Océan indien (Mayotte, La Réunion)

Vous trouverez donc, à travers ce guide des sources, quarante-six années d'archives des cabinets ministériels illustrant la déclinaison des politiques publiques dans le domaine de la protection de la nature et de l'environnement : stratégie et inspection générale, sécurité des affaires maritimes, les thèmes de l'énergie et du climat, le domaine de l'eau et de la biodiversité, les préservation des espèces animales et végétales, la prévention des risques ...

L'impulsion de ces politiques publiques se faisait par le biais des cabinets ministériels, puis par des directions opérationnelles d'administrations centrales et enfin étaient déclinés localement par les implantations ministérielles régionales ou départementales (directions départementales, directions régionales ...).

Ainsi, tendent à être répertoriées de façon exhaustive :

- . les archives gouvernementales confiées par les membres des cabinets ministériels depuis 1971 ;
- . les archives des administrations centrales en charge du domaine de la protection de la nature et de l'environnement de 1971 à 2017, ainsi que la période antérieure

Seuls quelques fonds d'archives historiques des services déconcentrés du ministère de 1971 à 2017 y sont recensés.

Importance matérielle des dossiers Répertoires

A chaque répertoire détaillé sont mentionnés, le service d'origine, les dates extrêmes, la description détaillée, la cote, localisation, conditions d'accès. Un lien dynamique permet d'aller directement sur les sites Internet « Archives historiques » du ministère⁵, la salle des inventaires virtuelle des Archives nationales⁶, les sites Internet des Archives départementales⁷.

Ce guide regroupe plus de 2 500 dossiers décrits.

AHPNE

5 <https://ressources.histoire-environnement.org/Ressources>

6 <https://www.siv.archives-nationales.culture.gouv.fr/>

7 *Annuaire des Archives départementales* : <https://francearchives.fr/fr/annuaire/departements>

Archives privées

L'Association pour l'histoire de la protection de la nature et de l'environnement (AHPNE) s'est fixée comme objectif de favoriser le rassemblement, le classement et la conservation de tout document utile à la connaissance de cette histoire.

Suite à une enquête en 2010 auprès des associations, l'AHPNE a constaté la situation suivante :

- Plusieurs milliers d'associations de protection de nature sur le territoire
- Peu de recherche dans le domaine de la protection de l'environnement en France
- Peu de don aux Archives nationales/départementales
- Pas de conservation ni de valorisation des archives dans les associations ?

Afin de répondre à ces questions l'AHPNE a mis progressivement en place une politique de rédaction d'inventaires d'archives⁸

L'AHPNE a donc réalisé ces inventaires d'archives depuis 2011 en partenariat avec les Archives nationales, les Archives départementales du Finistère, et de la Région Centre Val-de-Loire (Cher, Eure-et-Loir, Indre, Indre-et-Loire, Loir-et-Cher, Loiret)

Les archives départementales de la Seine-Maritime ont réalisé elles-mêmes ceux concernant le département.

Les inventaires ont pu être réalisés grâce au financement

- du ministère de la transition écologique et solidaire pour le Finistère,
- du Conseil régional Centre-Val de Loire pour cette région.
- de France nature environnement

Ce guide regroupe plus de 300 descriptifs des fonds d'archives d'acteurs privés ou associations de protection de la nature conservées aux départementales ou dans leurs propres locaux

Patrick Février, Président de l'AHPNE

8 L'ensemble des inventaires sont consultables sur <https://ressources.histoire-environnement.org/Ressources>

Repères bibliographiques

Ministère

- Le ministère de l'impossible⁹, Robert Poujade, Paris- Calmann-Lévy, 1975.

Association de protection de la nature

- La nature n'est plus ce qu'elle était [sous la dir. J. P. Raffin, Daniel Sibony et David Western], étude, Editions de l'Aube, 2002
- L'ABCdaire des ours , Sophie Bobbé, Jean-Pierre Raffin, Paris : Flammarion, 1997
- L'écologie: comprendre la nature : rencontre avec Jean-Pierre Raffin . Lucien Buisson, Jocelyne Pied, Pierre Guérin, réal. Jean-Pierre Raffin, ill. interview de Jean-Pierre Raffin, Cannes la Bocca : Coopérative de l'enseignement laïc, 1987
- Connaître les plantes protégées [sous la dir. de J. P. Le Duc et J. P. Raffin] Paris : Fédération française des sociétés de protection de la nature, 1986
- Les cahiers rationalistes n° 274 :La Vanoise et les parcs nationaux français, Jean-Pierre Raffin et Roland Platel, 1970
- Les cahiers rationalistes n° 265 :Plaidoyer pour la zoologie Jean-Pierre Raffin et Roland Platel, 1969.
- La place de l'environnement dans les médias [sous la dir. Claude-Marie Vadrot], enquête, Victoires éditions, 1998 (enquêtes réitérées en 2002, 2005 et 2007 mais non publiées).
- Annuaire des 1000 associations pour l'environnement [sous la dir. Claude-Marie Vadrot], annuaire, Victoires éditions, 2001.

Guides des sources

- Les sources de l'histoire de l'environnement, 3 tomes, [sous la dir. d'Andrée Covo], L', Harmattan, 1999-2003
- Guide des sources sur les archives de l'environnement : « Aperçu des fonds d'archives publiques et privées », Association pour l'histoire de la protection de la nature et de l'environnement, 2022¹⁰

9 Consultable <https://gallica.bnf.fr/ark:/12148/bpt6k33608882/f17.image.texteImage>

10 Téléchargeable <https://ressources.histoire-environnement.org/Le-guide-des-sources-sur-les-archives-de-l-environnement>

1ère partie : Archives publiques

Stratégie

Maîtrise de l'énergie

La Réunion

Versement 1718W¹¹

Agence de l'environnement et de la maîtrise de l'énergie de la Réunion

Sommaire

Art-23 : Rapports d'activité, comités régionaux d'orientation, contrats, études **déchets, énergie**, transport, communication, mission de valorisation agricole des déchets (MVAD), diapositives sur le transport à La Réunion (véhicules électriques, bateaux 1983-1991), sur les installations voltaïques, île de Mayotte : étude déchet (1993-2000), énergies (1995-2003), conventions annuelles (1984-1997), programme territorial pour la maîtrise de l'énergie (1983-1996), comité territorial pour la maîtrise de l'énergie (Procès-verbaux 1992-1996), comptes rendus de mission (1993-2004), déchets (1996-2005).
1982-2010

Métrage linéaire : 2,3 ml

Communicabilité : librement communicable

Lieu de conservation : Archives départementales de la Réunion

Versement 1925W¹²

Agence de l'environnement et de la maîtrise de l'énergie de la Réunion

Sommaire

Art 1-11 ; Contrats avec les porteurs de projets (2001-2007), études déchets (2003-2007), mission de valorisation agricole des déchets (MVAD) (2005-2006), études/rapports **énergie** (2002-2007), communication (2003-2007)
2001-2007

Métrage linéaire : 1,1 ml

Communicabilité : librement communicable

Lieu de conservation : Archives départementales de la Réunion

11 Répertoire détaillé <https://ressources.histoire-environnement.org/Repertoire-d-archives-ADEME-de-la-Reunion-1982-2010>

12 Répertoire détaillé <https://ressources.histoire-environnement.org/Repertoire-d-archives-ADEME-de-la-Reunion-2001-2007>

Aperçu des fonds d'archives publiques et privées concernant la protection de la nature en Océan indien (Mayotte, La Réunion)

Versement 1736W¹³

Agence de l'environnement et de la maîtrise de l'énergie de la Réunion

Sommaire

Art 1-12 : Contrats avec les porteurs de projets, études déchets, Mission de valorisation agricole des déchets (MVAD), études / rapport **énergie**, déchetterie du Guillaume, contrat de plan Etat/Région
1996-2005

Métrage linéaire : 1,2 ml

Communicabilité : librement communicable

Lieu de conservation : Archives départementales de la Réunion

Versement 2176 W¹⁴

Agence de l'environnement et de la maîtrise de l'énergie de la Réunion

Sommaire

Contrats (2005-2009), études / rapports déchets (2006-2009), études / rapports énergie (2006-2008), études / rapports approches transversales (2006-2009), communication (2006-2009), études / rapports communication Mayotte (2006-2010)
2005-2010

Métrage linéaire 0,85 ml.

Communicabilité : librement communicable

Lieu de conservation : Archives départementales de la Réunion

13 Répertoire détaillé <https://ressources.histoire-environnement.org/Repertoire-d-archives-ADEME-de-la-Reunion-1996-2005>

14 Répertoire détaillé <https://ressources.histoire-environnement.org/Repertoire-d-archives-detaille-ADEME-de-la-Reunion-2005-2010>

Aperçu des fonds d'archives publiques et privées concernant la protection de la nature en Océan indien (Mayotte, La Réunion)

Versement 2221 W¹⁵

Agence de l'environnement et de la maîtrise de l'énergie de la Réunion

Sommaire

Contrats (2006 -2011), études / Rapports déchets (2007-2011), études / Rapports énergie (2006-2011), études / Rapports approches transversales (2007-2010), communication (2007-2010), études / rapports / communication Mayotte (2009-2010). -

2006-2011

Métrage linéaire 1,35 ml.

Communicabilité : librement communicable

Lieu de conservation : Archives départementales de la Réunion

15 Répertoire détaillé <https://ressources.histoire-environnement.org/Repertoire-d-archives-detaille-ADEME-de-la-Reunion-2006-2011>

Développement durable, recherche

National

Cotes

20170348/1-20170348/63¹⁶

Date

1946-2012

Nom du producteur

Ministère de l'Outre-mer

Importance matérielle et support

9,6 ml (31 dimabs)

Localisation physique

Pierrefitte-sur-Seine, Archives nationales

Conditions d'accès

Communicables selon les articles L.213-1 à 213-8 du Code du patrimoine, sous réserve des restrictions imposées par l'état matériel des documents.

Présentation du contenu

20170348/1-20170348/4

1981-2010

Gestion et développement des départements et territoires d'outre-mer

20170348/5-20170348/24

1962-2011

Transports

20170348/25-20170348/63

1946-2012

Environnement: Politique environnementale. Energies. Gestion de l'eau. Risques naturels. Parcs et réserves naturels. Protection des fonds marins et du littoral. Biodiversité et écosystème. Protection des animaux, des territoires polaires. Gestion des déchets. Innovations et recherches scientifiques

¹⁶ Répertoire détaillé <https://ressources.histoire-environnement.org/Repertoire-d-archives-detaille-ministere-Outre-mer-gestion-et-developpement-des>

Mayotte

Versement 98 W¹⁷

Délégation de l'environnement de Mayotte

Sommaire

98 W 1-11 : Documentation, protection de l'environnement, tourisme à Mayotte, 1988-1997

Conditions d'accès : La consultation des documents s'effectue conformément au code du Patrimoine, art. 213-1

Métrage linéaire 0,40 ml

Lieu de conservation : Archives départementales de Mayotte

Versement 132 W¹⁸

Délégation de l'environnement de Mayotte

Sommaire

132 W 1-248 : Études et protection de l'environnement, Éducation à l'environnement, Développement durable et économies d'énergie, Aménagement, Agriculture, agronomie, santé publique, 1970-2005

Conditions d'accès : La consultation des documents s'effectue conformément au code du Patrimoine, art. 213-1

Métrage linéaire 9 ml

Lieu de conservation : Archives départementales de Mayotte

Versement 131 W¹⁹

Conseil général de Mayotte

Sommaire

131 W 1-18 : Études et protection de l'environnement, Education à l'environnement, Aménagement, urbanisme et géologie, Agriculture, agronomie, 2002-2007

Conditions d'accès : La consultation des documents s'effectue conformément au code du Patrimoine, art. 213-1

Métrage linéaire 0,24 ml

17 Répertoire détaillé <https://ressources.histoire-environnement.org/Repertoire-d-archives-detaille-Delegation-a-l-environnement-de-Mayotte>

18 Répertoire détaillé <https://ressources.histoire-environnement.org/Repertoire-d-archives-detaille-Delegation-a-l-environnement-de-Mayotte-Etudes>

19 Répertoire détaillé <https://ressources.histoire-environnement.org/Repertoire-d-archives-detaille-Conseil-general-de-Mayotte-environnement-et>

Aperçu des fonds d'archives publiques et privées concernant la protection de la nature en Océan indien (Mayotte, La Réunion)

Lieu de conservation : Archives départementales de Mayotte

La Réunion

Versement 1694 W²⁰

Groupement d'intérêt public - Grenelle de l'environnement à La Réunion - Réussir l'innovation (GIP-GERRI).

Sommaire

Art 1-19 Textes de création, colloques, presse, correspondance, conseil d'administration et assemblée générale, dossier de communication, comptabilité, marché - 2011-2013

Métrage linéaire : 1,9 ml

Communicabilité : librement communicable

Lieu de conservation : Archives départementales de la Réunion

Commissariat à l'aménagement des Hauts

Sommaire

Agriculture, équipement, transport et de l'aménagement des Hauts de l'Île de La Réunion

1994-2014

Archives électroniques : archives du Secrétariat général des Hauts (2014-2023).

Métrage linéaire 50 ml.

Communicabilité : Non communicable. En cours de classement

Lieu de conservation : Archives départementales de la Réunion

²⁰ Répertoire détaillé <https://ressources.histoire-environnement.org/Repertoire-d-archives-detaille-GIP-Grenelle-de-l-environnement-a-La-Reunion>

Communication

National

Versement 20070117²¹

Ministère Ecologie et développement durable

Sommaire :

Art 1-10 : Campagne nationale WWF, en partenariat avec le ministère, en faveur du patrimoine naturel de l'Outre-mer : affiches numérisées dont notamment cote 20070117/4 « L'écorégion des écosystèmes coralliens et marins de Mayotte et de l'île de la Réunion », 2004

Communicabilité libre (droits de reproduction réservés)

Lieu de conservation Archives nationales

Mayotte

Versement 103 W²²

Direction de l'environnement, de l'aménagement, du logement et de la mer de Mayotte

Sommaire

Art 1-6 : **fonctionnement**, 1981-2000

Art 7-15 : Registres des décisions administratives :

Art 16 : Le Bilan social, 1993-1997

Art 17 : Livres de transmission, 1996-1999

Art 18-20 : **Cahiers d'enregistrement du courrier arrivée** , 1991-2002

Art 21 : **Cahiers d'enregistrement du courrier départ.**, 1992-2001

Art 22 : Cahier d'enregistrement des factures, 2004

Art 23-30 : Formation/Concours, 1992-2004

Art 31 : Réseau Routier, 1993-1994

Art 32-34 : Budget et comptabilité, 1979-1986

Art 35-41 : **Urbanisme et Aménagement foncier**, 1984-1997

Art 42-45 : Marchés, 1981-1993

Métrage linéaire 4,2 ml

21 Répertoire détaillé <https://ressources.histoire-environnement.org/Repertoire-d-archives-detaille-campagne-nationale-WWF-en-faveur-du-patrimoine>

22 Répertoire détaillé <https://ressources.histoire-environnement.org/Repertoire-d-archives-detaille-DEAL-Mayotte-Fonctionnement-interne-des-services>

Aperçu des fonds d'archives publiques et privées concernant la protection de la nature en Océan indien (Mayotte, La Réunion)

Conditions d'accès : La consultation des documents s'effectue conformément au code du Patrimoine, art. 213-1

Lieu de conservation : Archives départementales de Mayotte

Versement 128 W ²³

Direction de l'environnement, de l'aménagement, du logement et de la mer de Mayotte

Sommaire

Art 1-8 : Service Aménagement, Urbanisme et Habitat (SAUH) : photographies aériennes, 1980-1993

Art 9-12 : Secrétariat général, service équipement des collectivités et divers services, 1991-2001

Art 13-14 : Service Généralisation Etude Public-Urbanisme Opérationnel Construction (GEP-UOC) : cyclones, 1984-1985

Métrage linéaire 2 ml

Conditions d'accès : La consultation des documents s'effectue conformément au code du Patrimoine, art. 213-1

Lieu de conservation : Archives départementales de Mayotte

²³ Répertoire détaillé <https://ressources.histoire-environnement.org/Repertoire-d-archives-detaille-DEAL-Mayotte-urbanisme-habitat-cyclones-1980>

Sécurité, affaires maritimes

National

Versements :²⁴

Sous-série F/14, Travaux publics : F/14/751-F/14/752, F/14/754, F/14/759, F/14/1120/1, F/14/18374, F/14/19331-F/14/19335, F/14/19470-F/14/19474, F/14/19705-F/14/19710, F/14/19819-F/14/20346, F/14/20441-F/14/20444, F/14/20510, F/14/20743-F/14/20749, F/14/20775-F/14/20776, F/14/20801-F/14/21012.

Sous-série MAR, Marine : MAR/D/2/58, MAR/DD/2/743, MAR/3JJ/174

Ministères : Travaux publics ; Marine marchande

Service des phares et balises

Sommaire

Dossiers d'établissements, les phares et balises dans le territoire français, signalisation maritime ... (1685-2008)

Métrage linéaire : 500

Communicabilité : librement communicable

Lieu de conservation : Archives nationales

Mayotte

Versement 39 W²⁵

Capitainerie du port de Dzaoudzi

Sommaire

39 W 1-63 : Documents d'identification des bateaux, de l'équipage et des marchandises transportées à l'arrivée à Dzaoudzi, 1979-1994

Métrage linéaire 5,80 ml

²⁴ Répertoire méthodique <https://ressources.histoire-environnement.org/Repertoire-d-archives-methodique-Administration-centrale-phares-et-balises-1685>

²⁵ Répertoire détaillé <https://ressources.histoire-environnement.org/Repertoire-d-archives-detaille-Mayotte-capitainerie-du-port-de-Dzaoudzi-1979>

Aperçu des fonds d'archives publiques et privées concernant la protection de la nature en Océan indien (Mayotte, La Réunion)

Conditions d'accès : La consultation des documents s'effectue conformément au code du Patrimoine, art. 213-1

Lieu de conservation : Archives départementales de Mayotte

Versement 40 W²⁶

Capitainerie du port de Dzaoudzi

Sommaire

40 W 1-32 : Documents d'immatriculation, de contrôle et d'autorisation de séjour des bateaux faisant escale à Mayotte, 1964-1994

Métrage linéaire 4,40 ml

Conditions d'accès : La consultation des documents s'effectue conformément au code du Patrimoine, art. 213-1

Lieu de conservation : Archives départementales de Mayotte

La Réunion

Versement 1847 W²⁷

Direction de la mer Sud océan Indien (DMSOI) ; service des phares et balises ; Polmar de La Réunion.

Sommaire

Art 1-5 Phare de Sainte-Suzanne : automatisation (1978-1985), aménagement du phare (1984-1990), correspondance (1971-1991), calques divers sans date sur aménagement, rénovations, emprise domaniale, câblage : calque (1952). - 1952-1991

Métrage linéaire 0,5 ml.

Communicabilité : librement communicable

Lieu de conservation : Archives départementales de la Réunion

Versement 2046 W²⁸

Direction de la mer Sud océan Indien (DMSOI).

Sommaire

Déclarations de capture (2008-2013), capacité d'accueil des navires à La Réunion (2000-2006), Programme opérationnel portuaire, demandes de mise en exploitation,

26 Répertoire détaillé <https://ressources.histoire-environnement.org/Repertoire-d-archives-detaille-Mayotte-capitainerie-du-port-de-Dzaoudzi-1964>

27 Répertoire détaillé <https://ressources.histoire-environnement.org/Repertoire-d-archives-detaille-La-Reunion-Phare-de-Sainte-Suzanne-1952-1991>

28 Répertoire détaillé <https://ressources.histoire-environnement.org/Repertoire-d-archives-detaille-Direction-de-la-mer-Sud-ocean-Indien-ports-peche>

Aperçu des fonds d'archives publiques et privées concernant la protection de la nature en Océan indien (Mayotte, La Réunion)

liste des professionnels bénéficiaires de carburant détaxé (2014-2016), Commission régionale flotte de pêche (2000-2010), autorisations de pêche délivrées aux armateurs, subvention pour l'aménagement du littoral de La Possession, défiscalisation en outre-mer : candidatures et décisions.
2000-2016

Métrage linéaire 2,60 ml.

Communicabilité : librement communicable

Lieu de conservation : Archives départementales de la Réunion

Énergie, climat

La Réunion

Versement 1069 W²⁹

Service météorologique de La Réunion

Sommaire

Art 1-77 - Observations météorologiques effectuées à Madagascar et à Maurice. - 1935-1966

Métrage linéaire 4,8 ml

Communicabilité : librement communicable

Lieu de conservation : Archives départementales de la Réunion

29 Répertoire détaillé <https://ressources.histoire-environnement.org/Repertoire-d-archives-detaille-La-Reunion-Service-meteorologique-1935-1966>

Eau, biodiversité

Espaces naturels

National

Versement 20060544³⁰

Ministère : Écologie et développement durable

Direction : Nature et paysages

Sous-direction : Espaces naturels

Sommaire

Art 1 : Commission interministérielle des comptes du patrimoine naturel : bilans
1985-1987

Art 2-12 : Conservatoire de l'espace littoral et des rivages lacustres (CELRL) : PV de réunions, bilans, budget ; études concernant les espaces protégés, 1972-2000

Art 13-48 : Parcs nationaux (classement par parc) : PV conseil d'administration, plans d'actions, budgets, études, cartes
1966-2001

Art 49-61 : Projets de parcs : mer d'Iroise (Finistère), Corse, Guyane, **Réunion**,
1986-2000

Conditions d'accès : La consultation des documents s'effectue conformément au code du Patrimoine, art. 213-1 à 3

Nombre d'articles : 61

Métrage linéaire : 6 ml

Lieu de conservation : Archives nationales

³⁰ Répertoire détaillé <https://ressources.histoire-environnement.org/Repertoire-d-archives-detaille-Administration-centrale-parcs-nationaux-1966>

Aperçu des fonds d'archives publiques et privées concernant la protection de la nature en Océan indien (Mayotte, La Réunion)

Versement 20080058³¹

Ministère : Écologie et développement durable

Direction : Nature et paysages

Sous-direction : Espaces naturels

Sommaire

Art 1-4 : Réserves naturelles (RN) : législation, méthodologie, synthèses de gestion et études. 1976-2004

Art 4 (suite)-5 : Espaces naturels, réserves naturelles : gestion, études (classement par département), 1985-2000

Art 6-10 : Réserves naturelles volontaires (RNV) : création et gestion (classement par département), 1997-2000

Art 10 (suite)-12 : Protection de biotope : législation, décisions, arrêté de protection de biotope (APB) (classement par département), 1975-2005

Art 12 (suite) : Réserves biologiques domaniales (RBD) et non domaniales, forêts biologiques domaniales (FBD) : arrêtés d'aménagement, 1979-1987

Art 13-156 : Réserves naturelles : textes de classement, consultations locales et nationales, études, enquêtes, plans, cartes, contentieux (classement par département), 1962-2002

Art 157-159 : Réserves naturelles : projets de classement.(classement par département), 1973-2002

Conditions d'accès : La consultation des documents s'effectue conformément au code du Patrimoine, art. 213-1 à 3

Nombre d'articles : 159

Métrage linéaire : 53.00 ml (159 dimabs)

Lieu de conservation : Archives nationales

31 Répertoire détaillé <https://ressources.histoire-environnement.org/Repertoire-d-archives-detaille-Administration-centrale-reserves-naturelles-1973>

La Réunion

Versement 2063 W³²

Conseil général de la Réunion; direction de l'environnement

Sommaire

Aménagement et valorisation des espaces naturels : investissement pour l'aménagement et notamment le suivi des subventions (projets, études, correspondance, bilan chiffré) ; dossiers de suivi des actions de valorisation des espaces.

1988-2010

Métrage linéaire 1,30 ml.

Communicabilité : librement communicable

Lieu de conservation : Archives départementales de la Réunion

32 Répertoire détaillé <https://ressources.histoire-environnement.org/Repertoire-d-archives-detaille-Conseil-general-de-La-Reunion-Amenagement-et>

Littoral et milieu marin

Mayotte

Versement 160 W ³³

Direction de l'équipement de Mayotte

Sommaire

160 W 1-4 : Autorisations d'occupation temporaire du domaine public maritime à Mayotte, 1997-2000

Métrage linéaire 1 ml

Conditions d'accès : La consultation des documents s'effectue conformément au code du Patrimoine, art. 213-1

Lieu de conservation : Archives départementales de Mayotte

La Réunion

Versement 1043 W ³⁴

Préfecture de la Réunion; secrétariat général aux affaires économiques ; bureau de la programmation économique et du fonds de développement

Sommaire

Fonds européen de développement, aménagement du bras de la plaine, port de la Pointe des Galets, route du littoral

1963-1976

Métrage linéaire 2,70 ml.

Communicabilité : librement communicable

Lieu de conservation : Archives départementales de la Réunion

33 Répertoire détaillé <https://ressources.histoire-environnement.org/Repertoire-d-archives-detaille-Direction-de-l-equipement-de-Mayotte>

34 Répertoire détaillé <https://ressources.histoire-environnement.org/Repertoire-d-archives-detaille-Prefecture-de-La-Reunion-amenagement-du-littoral>

Aperçu des fonds d'archives publiques et privées concernant la protection de la nature en Océan indien (Mayotte, La Réunion)

Versement 2204 W³⁵

Conseil général de la Réunion ; direction des infrastructures départementales ; direction de l'eau ; service grand projet ILO.

Sommaire

Irrigation du littoral Ouest de l'île, pour les travaux de transfert de Mafate, transfert de Salazie, conduite maîtresse 1re et 2e tranche et les antennes 0 à 8. Le fonds est composé de la façon suivante : Fonctionnement du service (règlement intérieur, rapport annuel) (2006-2012), subventions (formulaire de demande, convention de financement) (2000-2006), dossiers marchés (pièces contractuelles signées, avenants, actes de sous-traitance, décompte général et définitif) (1987-2011), rapports d'études (1983-2011)

1983-2012

Métrage linéaire 26,23 ml.

Communicabilité : librement communicable

Lieu de conservation : Archives départementales de la Réunion

35 Répertoire détaillé <https://ressources.histoire-environnement.org/Repertoire-d-archives-detaille-Conseil-general-de-La-Reunion-irrigation-du>

Eau

La Réunion

Versement 1808 W³⁶

Conseil général de la Réunion ; direction de l'eau.

Sommaire

Art 1-54 : Aménagement hydro-agricole du Bras de Cilaos (marché), programme départemental de recherche en eau : étude, rapports, réalisation de forage de reconnaissance en petit et gros diamètre, étude isotopique du massif du Piton de la Fournaise, tableau récapitulatif des financements de 1987 à 1996, exécution de forage : rapports, transfert des eaux de Mafate et Salazie : rapport final de la mission d'expertise, gestion globale de l'eau : note relative au rôle et aux positions du Département, correspondance, lettre de mission, cartes, **Observatoire réunionnais de l'eau (ORE)** : études. - 1948-1998

Métrage linéaire 2,85 ml.

Communicabilité : librement communicable

Lieu de conservation : Archives départementales de la Réunion

Versement 1946 W³⁷

Conseil général de la Réunion ; direction de l'eau. - Direction des infrastructures et transports (DIT), direction des infrastructures (DI), direction des infrastructures départementales (DID)

Sommaire

Art 1-23 : Rapports et décisions au Conseil général concernant les services routes, transports, eau et foncier (1989-2004) ; direction de l'eau : rapports et décisions à la commission permanente du Conseil général (2005-2007) ; cassette vidéo et brochure "Les routes départementales de La Réunion" ; cassette vidéo sur les purges exceptionnelles de la route du littoral ; le **site de la Grande Chaloupe** : état des lieux et propositions d'aménagement par l'AGORAH. - 1989-2007

Communicabilité : librement communicable

Métrage linéaire 3 ml

Lieu de conservation : Archives départementales de la Réunion

36 Répertoire détaillé <https://ressources.histoire-environnement.org/Repertoire-d-archives-detaille-La-Reunion-amenagement-hydro-agricole-1948-1998>

37 Répertoire détaillé <https://ressources.histoire-environnement.org/Repertoire-d-archives-detaille-La-Reunion-eau-ite-de-la-Grande-Chaloupe-1989>

Aperçu des fonds d'archives publiques et privées concernant la protection de la nature en Océan indien (Mayotte, La Réunion)

Versement 2206 W³⁸

Conseil général de la Réunion; direction des infrastructures départementales ; direction de l'eau ; service administratif et financier ; service de développement hydraulique et gestion de l'eau

Sommaire

Fonctionnement du service (organigramme, missions, guide de l'eau) (1995-2015), général (Fonctionnement des Organismes : Société d'aménagement de périmètres hydroagricoles de l'île de La Réunion (SAPHIR), Observatoire réunionnais de l'eau (ORE) (1991-2016), subventions (notification, convention de financement) (2003-2010) (Suite à un échantillonnage), dossiers marchés (pièces contractuelles marchés signées, comptes rendus de réunions, décompte général et définitif, avenants) (1982-2011), rapports d'études.
1952-2016

Métrage linéaire 8,95 ml.

Communicabilité : librement communicable

Lieu de conservation : Archives départementales de la Réunion

Versement 1820 W³⁹

Conseil général de la Réunion; direction de l'eau ; laboratoire départemental de l'eau et d'hygiène du milieu

Sommaire

Analyses d'eau : fiches de prélèvement et rapports d'analyses.
Echantillonnage historique.
2010

Métrage linéaire 7,6 ml.

Communicabilité : librement communicable

Lieu de conservation : Archives départementales de la Réunion

38 Répertoire détaillé <https://ressources.histoire-environnement.org/Repertoire-d-archives-detaille-Conseil-general-de-La-Reunion-direction-de-l-eau>

39 Répertoire détaillé <https://ressources.histoire-environnement.org/Repertoire-d-archives-detaille-Conseil-general-de-La-Reunion-laboratoire>

Construction, sites, paysages

Sites

La Réunion⁴⁰

Versement 1375 W⁴¹

Office national des forêts (ONF) ; division Sud

Sommaire

Art 1-15. Plan de **La Plaine des Palmistes** (1852), dossier de triage Montagne-Plaine d'Affouches (1891-1950), livret de service (1945-1948), sommiers de procès-verbaux (1965-1977), registres d'ordre (1972-2000), registre du courrier (988-1994), registre ex domaine colonial, concession habitation (1968-1974). - 1852-2000

Métrage linéaire 1,5 ml

Communicabilité : librement communicable

Lieu de conservation : Archives départementales de la Réunion

40 Atlas des paysages de La Réunion <https://portaildupaysage-lareunion.re/>

41 Répertoire détaillé <https://ressources.histoire-environnement.org/Repertoire-d-archives-detaille-La-Reunion-site-protege-1852-2000>

Agriculture, pêches maritimes, territoire, forêt

Agriculture

National

Cotes

20100531/1-20100531/56⁴²

Date

1990-2008

Nom du producteur

Office de développement de l'économie agricole d'outre-mer - Mission de liaison et de coordination pour l'outre-mer (ministère de l'Agriculture)

Importance matérielle et support

5,4 m.l. (56 articles, 18 dimabs)

Localisation physique

Pierrefitte-sur-Seine, Archives nationales

Conditions d'accès

Librement communicable, à l'exception de l'article 20100531/46 qui contient des rapports de la Cour des comptes (délai de communicabilité de 25 ans).

Présentation du contenu

Fonctionnement et activités de l'Office de développement de l'économie agricole d'outre-mer (ODEADOM)

42 Répertoire détaillé <https://ressources.histoire-environnement.org/Repertoire-d-archives-detaille-ministere-de-l-agriculture-developpement-de-l>

Mayotte

Versement 104 W⁴³

Direction de l'agriculture de Mayotte

Sommaire

104 W 1-6 : Développement agricole, pêche à l'uruva .., 1981-2003

Conditions d'accès : La consultation des documents s'effectue conformément au code du Patrimoine, art. 213-1

Métrage linéaire 0,20 ml

Lieu de conservation : Archives départementales de Mayotte

Versement 162 W⁴⁴

Direction de l'Agriculture de Mayotte

Sommaire

162 W 1 : production agricole, gestion forestière, alimentation en eau, 1948-1991

Conditions d'accès : La consultation des documents s'effectue conformément au code du Patrimoine, art. 213-1

Métrage linéaire 0,10 ml

Lieu de conservation : Archives départementales de Mayotte

43 Répertoire détaillé <https://ressources.histoire-environnement.org/Repertoire-d-archives-detaille-Direction-de-l-agriculture-et-de-la-foret-de>

44 Répertoire détaillé <https://ressources.histoire-environnement.org/Repertoire-d-archives-detaille-Direction-de-l-agriculture-de-Mayotte-production>

La Réunion

Versement sous-série 7 M⁴⁵

Archives départementales de la Réunion

Sommaire

Agriculture

7 M 1 Généralités.

7 M 2-11 Organismes agricoles.

7 M 12-15 Associations, comices, syndicats, sociétés coopératives.

7 M 16-24 Crédit agricole. Crédit foncier colonial.

7 M 25-46 Production agricole.

7 M 47-56 Service vétérinaire. Contrôle sanitaire. Épizooties.

7 M 57-58 Encouragement à l'agriculture.

7 M 59 Secours aux agriculteurs.

7 M 60 Lutte contre les calamités.

7 M 61 Assurances agricoles.

Eaux et forêts

7 M 62-100 Généralités.

7 M 101-106 Délits forestiers.

7 M 107-112 Forêts domaniales.

7 M 113-114 Forêts des particuliers.

7 M 115-116 Chasse. Pêche. Pisciculture
1819-1948

Métrage linéaire : 11

Communicabilité : librement communicable

Lieu de conservation : Archives départementales de la Réunion

Versement 440 W ⁴⁶

Préfecture de la Réunion; secrétariat général aux affaires économiques (SGAE)

Sommaire

Art 1-15 : Elevage, thé, viticulture à Cilaos, semences, **irrigation**, mise en valeur des régions isolées, **calamités agricoles**, SUAD, **forêts**, **sécheresse** 1970 et 1971, sucre, Comité départemental de développement agricole, coopératives agricoles, réorganisation des services agricoles. - 1962-1974

Métrage linéaire 1,1 ml

Communicabilité : librement communicable

45 Répertoire détaillé <https://ressources.histoire-environnement.org/Repertoire-d-archives-La-Reunion-agriculture-eaux-et-forets-1819-1948>

46 Répertoire détaillé <https://ressources.histoire-environnement.org/Repertoire-d-archives-detaille-La-Reunion-agriculture-secheresse-1962-1974>

Aperçu des fonds d'archives publiques et privées concernant la protection de la nature en Océan indien (Mayotte, La Réunion)

Lieu de conservation : Archives départementales de la Réunion

Versement 28 W⁴⁷

Direction départementale de l'agriculture de la Réunion

Sommaire

Art 1-68 : Correspondance, canne à sucre, **aides aux planteurs, cyclones, cyclone Jenny**, quotas, listes nominatives de planteurs, salaires du personnel, coopérative du Nord, thé, maïs, migrations, Sakay, **pêches maritimes**, vanille, colonat partiaire, lotissements agricoles, mise en valeur des Hauts, réforme foncière, formation agricole, amélioration foncière. - 1941-1965
1819-1948

Métrage linéaire 4,8 ml

Communicabilité : librement communicable

Lieu de conservation : Archives départementales de la Réunion

Versement 267 W⁴⁸

Direction départementale de l'agriculture de la Réunion

Sommaire

Art 1- 4 : Fiches de points d'eau. - S.d.

Métrage linéaire 5 ml.

Lieu de conservation : Archives départementales de la Réunion

47 Répertoire détaillé <https://ressources.histoire-environnement.org/Repertoire-d-archives-detaille-La-Reunion-agriculture-cyclones-peches-maritimes>

48 Répertoire détaillé <https://ressources.histoire-environnement.org/Repertoire-d-archives-detaille-La-Reunion-points-d-eau-sans-date>

Aperçu des fonds d'archives publiques et privées concernant la protection de la nature en Océan indien (Mayotte, La Réunion)

Versement 1155 W⁴⁹

Direction départementale de l'agriculture de la Réunion

Sommaire

Art 1-2243 Adduction d'eau potable, voirie, **électrification** rurale, silo à sucre du Port, **hydrologie**, Centre national pour l'aménagement des structures des exploitations agricoles (CNASEA), SICA, abattoirs, tabac, cultures agricoles, **cyclones, éruptions volcaniques**, élevage, correspondance. - 1962-1986

Métrage linéaire 140 ml

Communicabilité : librement communicable

Lieu de conservation : Archives départementales de la Réunion

Versement 1261 W⁵⁰

Direction départementale de l'agriculture de la Réunion

Sommaire

Art 1-295 Comité de direction, plan d'aménagement, plan de consolidation de l'économie sucrière, **calamités agricoles, cyclone**, prime génisse, culture, vétiver, rapport, procès-verbaux, permis de construire, plans de déménagement des hauts, machinisme, budget service, pharmacie, vétérinaire, courrier. - 1962-1993

Métrage linéaire 29,5 ml

Lieu de conservation : Archives départementales de la Réunion

Versement 1880 W⁵¹

Conseil général de la Réunion; direction générale des services ; mission canne.

Sommaire

Art 1-17 : Canne à sucre, ARTAS, panorama agricole et sucrier, communications présentées au 3e et au 4e congrès international, rapports techniques relatifs à la canne et à la **lutte contre le ver blanc**, Centre de coopération internationale en recherche agronomique pour le développement (CIRAD) : rapports techniques, production agricole : rapports et projets, agriculture : thèses, politique régionale : visite à La Réunion de la Commission "Politique régionale et aménagement du territoire" du Parlement européen (15-18 septembre 1985) : fiches techniques, projet

49 Répertoire détaillé <https://ressources.histoire-environnement.org/Repertoire-d-archives-detaille-La-Reunion-Adduction-d-eau-potable-cyclones-1962>

50 Répertoire détaillé <https://ressources.histoire-environnement.org/Repertoire-d-archives-detaille-La-Reunion-calamites-agricoles-cyclone-1962-1993>

51 Répertoire détaillé <https://ressources.histoire-environnement.org/Repertoire-d-archives-detaille-La-Reunion-lutte-contre-le-ver-blanc-irrigation>

Aperçu des fonds d'archives publiques et privées concernant la protection de la nature en Océan indien (Mayotte, La Réunion)

POSEIDOM : avis du Département et de la Région, mission POSEIDOM à Bruxelles, Région Réunion, comité économique et social régional, études, **aménagement du territoire**, aides aux communes, fiches récapitulatives, zones franches, zones d'activité : **études, irrigation** du littoral Ouest, tarification de l'eau, gestion globale de l'eau, mission du Conseil général en métropole (2-4 décembre 1996), politique de la ville : contrat de ville 2^e génération (1994-1998) Saint-Denis/Sainte Marie, convention locale de développement de Saint André. - 1978-2007

Métrage linéaire 1,05 ml

Communicabilité : librement communicable

Lieu de conservation : Archives départementales de la Réunion

Versement 1808 W ⁵²

Préfecture de La Réunion

Sommaire

Campagnes sucrières., 1963-1977

Métrage linéaire 0,20 ml.

Communicabilité : librement communicable

Lieu de conservation : Archives départementales de la Réunion

Versement 2218 W ⁵³

Conseil général de La Réunion

Service des organismes partenaires de l'agriculture et service diversification et développement agricole

Sommaire

Rapports à la Commission permanente (originaux), avis de la Commission développement rural de l'agriculture et de la forêt (CDRAF), copies de décisions et

52 Répertoire détaillé <https://ressources.histoire-environnement.org/Repertoire-d-archives-detaille-Prefecture-de-La-Reunion-Campagnes-sucrieres>

53 Répertoire détaillé <https://ressources.histoire-environnement.org/Repertoire-d-archives-detaille-Conseil-general-de-La-Reunion-Commisions>

Aperçu des fonds d'archives publiques et privées concernant la protection de la nature en Océan indien (Mayotte, La Réunion)

conventions (2005-2009), émission télévisée "Les nouveaux défis" / ADIR : cassettes vidéo VHS (52 mn) (2003), émission télévisée "Savoir-faire" / Chambre des métiers : cassettes vidéo VHS (1995-2003), contrat de performance Qualitropic, études filières équinées à la Réunion, subvention au Centre de coopération internationale en recherche agronomique pour le développement - CIRAD (2002-2011), subvention au CIRAD : Exercice 2004, étude de faisabilité, lutte bio ver blanc (2004). -

Métrage linéaire 1 ml.

Communicabilité : librement communicable

Lieu de conservation : Archives départementales de la Réunion

Versement 267 W⁵⁴

Direction départementale de l'agriculture de La Réunion

Service des organismes partenaires de l'agriculture et service diversification et développement agricole

Sommaire

Fiches de points d'eau.

S.d

Métrage linéaire 0,5 ml.

Communicabilité : librement communicable

Lieu de conservation : Archives départementales de la Réunion

54 Répertoire détaillé <https://ressources.histoire-environnement.org/Repertoire-d-archives-detaille-DDA-de-La-Reunion-fiches-de-points-d-eau-S-d>

Aperçu des fonds d'archives publiques et privées concernant la protection de la nature en Océan indien (Mayotte, La Réunion)

Versement 1546 W⁵⁵

Centre de coopération internationale en recherche agronomique pour le développement

Antenne de Saint-Pierre

Sommaire

Courriers départ IRFA, 1975-1979 (Institut de recherche en fruits et agrumes), devenu Cirad-IRFA (1986-1993) puis FLHOR (Département des productions fruitières et horticoles en 1994), dossiers VAT Cirad-IRFA, autorisation de sortie de territoire, fiche de renseignements

1975-2000

Métrage linéaire 3,3 ml

Communicabilité : librement communicable

Lieu de conservation : Archives départementales de la Réunion

55 Répertoire détaillé <https://ressources.histoire-environnement.org/Repertoire-d-archives-detaille-CIRAD-La-Reunion-fonctionnement-1975-2000>

Pêches maritimes

La Réunion

Versement 417 W ⁵⁶

Préfecture de la Réunion

Sommaire

Art 1-24 - Pêche maritime, conserveries de poissons, lagon et port de Saint-Pierre, pêche au thon, aquaculture, Institut scientifique et technique des pêches maritimes (ISTM), crevettes, langoustes, armements malgaches, coopération régionale dans le domaine de la pêche.. - 1966-1974

Métrage linéaire : 1,9 ml

Communicabilité : librement communicable

Lieu de conservation : Archives départementales de la Réunion

Versement 1041 W ⁵⁷

Préfecture de la Réunion; secrétariat général aux affaires économiques (SGAE) ; service du développement et de la production ; bureau de l'industrie et de l'artisanat.

Sommaire

Art 1-88 : **Pêche et conchyliculture, industrie, zone industrielle**, transports terrestres et maritimes, commerce de gros et de détail. - 1966-1975

Métrage linéaire 8,8 ml.

Communicabilité : librement communicable

Lieu de conservation : Archives départementales de la Réunion

56 Répertoire détaillé <https://ressources.histoire-environnement.org/Repertoire-d-archives-detaille-Prefecture-de-La-Reunion-peche-maritime-1966>

57 Répertoire détaillé <https://ressources.histoire-environnement.org/Repertoire-d-archives-detaille-La-Reunion-Peche-conchyliculture-1966-1975>

Forêt

La Réunion

Versement 457 W⁵⁸

Office national des forêts de la Réunion

Sommaire

Art 1-104 Plans, correspondance, notes de service, permis de construire, livrets d'ordres des préposés, livrets journaliers d'agent technique, relations internationales, sentiers touristiques, **plan ORSEC**, concessions de terrains, comptes rendus d'**exploitation forestière, exploitation forestière, défrichements**, statistiques, conflits forestiers, matériel et véhicules, comptabilité. - 1868-1974

Métrage linéaire 7,6 ml

Communicabilité : librement communicable

Lieu de conservation : Archives départementales de la Réunion

Versement 1148 W⁵⁹

Office national des forêts de la Réunion

Sommaire

Art 1-2 - Forêt de Bélouve, forêt de Bébour, forêt de l'Etang-Salé. - 1957-1985

Métrage linéaire 0,2 ml

Communicabilité : librement communicable

Lieu de conservation : Archives départementales de la Réunion

Versement 1278 W⁶⁰

Office national des forêts de la Réunion

Sommaire

Art 1-5 Photographies du volcan , photographies aériennes, route du **volcan, littoral**, tableau synoptique de la rivière. - 1902-1971

Métrage linéaire 0,15 ml

Communicabilité : librement communicable

58 Répertoire détaillé <https://ressources.histoire-environnement.org/epertoire-d-archives-detaille-La-Reunion-plan-ORSEC-exploitation-forestiere>

59 Répertoire détaillé <https://ressources.histoire-environnement.org/Repertoire-d-archives-detaille-La-Reunion-forets-1957-1985>

60 Répertoire détaillé <https://ressources.histoire-environnement.org/Repertoire-d-archives-detaille-La-Reunion-volcan-1902-1971>

Aperçu des fonds d'archives publiques et privées concernant la protection de la nature en Océan indien (Mayotte, La Réunion)

Lieu de conservation : Archives départementales de la Réunion

Versement 1375 W⁶¹

Office national des forêts de la Réunion
Division Sud

Sommaire

Art 1-15. Plan de **La Plaine des Palmistes** (1852), dossier de triage Montagne-Plaine d'Affouches (1891-1950), livret de service (1945-1948), sommiers de procès-verbaux (1965-1977), registres d'ordre (1972-2000), registre du courrier (988-1994), registre ex domaine colonial, concession habitation (1968-1974). - 1852-2000

Métrage linéaire 1,5 ml

Communicabilité : librement communicable

Lieu de conservation : Archives départementales de la Réunion

Versement 1344 W⁶²

Office national des forêts de la Réunion
Division Sud

Sommaire

Registres d'ordre des gardes forestiers : sommiers des procès-verbaux (1948-1994), livrets journaliers (1948-1971), livrets de correspondance (1948-1949), livrets isolés (1949-1977), livrets de comptabilité 1948-1994

Métrage linéaire 2 ml.

Communicabilité : librement communicable

Lieu de conservation : Archives départementales de la Réunion

61 Répertoire détaillé <https://ressources.histoire-environnement.org/Repertoire-d-archives-detaille-La-Reunion-site-protege-1852-2000>

62 Répertoire détaillé <https://ressources.histoire-environnement.org/Repertoire-d-archives-detaille-ONF-de-La-Reunion-fonctionnement-1948-1994>

Prévention des risques

Risques industriels

National

Versement 20070113⁶³

Ministère : Écologie et développement durable

Direction : Prévention des pollutions et des risques

Sous direction : Service de l'environnement industriel

Sommaire

Art 1-419 : Installations classées : plaintes, études techniques, avis du ministère, avis judiciaire

classement par département, commune et entreprise

20070113/418

1999

Mayotte

20070113/418-20070113/419

1969-1998

La Réunion

Conditions d'accès : La consultation des documents s'effectue conformément au code du Patrimoine, art. 213-1 à 3

Nombre d'articles : 2

Métrage linéaire : 0,2 ml

Lieu de conservation : Archives nationales

63 Répertoire détaillé <https://ressources.histoire-environnement.org/Repertoire-d-archives-detaille-Installations-classees-plaintes-etudes>

La Réunion

Versement 270 W ⁶⁴

Direction départementale de l'équipement de la Réunion

Sommaire

Art 1-22 Explosifs, CFR, police du roulage, permis de conduire, Comité départemental des transports, bases aériennes, aérodrome de la Possession, **route du littoral**, conseil d'administration, électricité, personnel. - 1937-1962

Métrage linéaire 2,1 ml.

Communicabilité : librement communicable

Lieu de conservation : Archives départementales de la Réunion

Versement 2111 W ⁶⁵

Conseil général de la Réunion; direction du tourisme et des espaces naturels (TEN) ; Cellule locale pour l'environnement (CLOE)

Sommaire

Charte réunionnaise de l'environnement (CRE) : convention, dossier de presse, compte-rendu de réunion, correspondances (1992-1999) ; - Commission de l'océan Indien (COI) (1993-1998) ; Déchets et énergie : compte-rendu, études, correspondances, programmes relatifs aux différents plans, Plan régional d'élimination des déchets industriels spéciaux (PREDIS) et Plan régional d'élimination des déchets autres que ménagers et assimilés (PREDAMA), également composé de dossiers de marchés publics (1984-1999) ; - Etudes, diagnostics, comité de suivi et rapports (1990-1999), - Communication relative au développement des Journées réunionnaises de l'environnement (JRE) (1997-2001). -

1984-2001

Métrage linéaire 6,62 ml.

Communicabilité : librement communicable

Lieu de conservation : Archives départementales de la Réunion

64 Répertoire détaillé <https://ressources.histoire-environnement.org/Repertoire-d-archives-detaille-La-Reunion-explosifs-1937-1962>

65 Répertoire détaillé <https://ressources.histoire-environnement.org/Repertoire-d-archives-detaille-Conseil-general-de-La-Reunion-charte-de-l>

Aperçu des fonds d'archives publiques et privées concernant la protection de la nature en Océan indien (Mayotte, La Réunion)

Versement 2110 W⁶⁶

Conseil général de la Réunion; direction de l'environnement et de l'énergie

Sommaire

Suivi général : documents relatifs aux différentes commissions et assemblées (1993-2004). Charte réunionnaise de l'environnement : documents relatifs à la communication sur les sujets de l'environnement, subventions, études et bilans (1989-2010). Déchets, pollution et énergie (1985-2011) : documents relatifs au Plan départemental d'élimination des déchets ménagers et assimilés (PDEDMA) en lien avec les communes, les intercommunalités. On y retrouve des rapports d'étude, des enquêtes publiques, des subventions, des dossiers de marchés publics et des comptes -rendus de réunion. Assainissement (1987-2008) : documents relatifs aux stations d'épuration, à la mise en place et au contrôle de celles-ci. Espaces naturels sensibles : dossiers de marchés publics d'aménagement des espaces naturels, subventions allouées à la protection de ceux-ci, études, projets et communication (1980-2015). Etudes (1986-2015)

1985-2015

Métrage linéaire 0,35 ml.

Communicabilité : librement communicable

Lieu de conservation : Archives départementales de la Réunion

66 Répertoire détaillé <https://ressources.histoire-environnement.org/Repertoire-d-archives-detaille-Conseil-general-de-La-Reunion-plans-ORSEC-3649>

Risques naturels

National

Versement 20080377⁶⁷

Ministère : Outre-mer

Direction : Département de l'agriculture et de la pêche

Sommaire

Art 1-7 : Mer et pêche, 1967-1988

Art 8-40 : Agriculture, 1949-1990

Dont notamment l'indemnisation des agriculteurs victimes de cyclones tropicaux. Sept cyclones font ici l'objet de dossiers (deux dans les années 1950-1960 et cinq entre 1979 et 1981) :

- *le cyclone Betsy, qui frappe la Guadeloupe le 11 août 1956 ;*
- *le cyclone Inès, qui frappe la Guadeloupe le 27 septembre 1966 ;*
- *le cyclone David, qui frappe la Guadeloupe et surtout la Martinique le 28 août 1979 ;*
- *le cyclone Frédéric, qui frappe la Guadeloupe et la Martinique le 3 septembre 1979 ;*
- *le cyclone Allen, qui frappe la Guadeloupe et la Martinique les 3 et 4 août 1980 ;*
- *le cyclone Hyacinthe, qui sévit à La **Réunion** entre le 15 et le 27 janvier 1980 ;*
- *le cyclone Florine, qui touche La Réunion le 7 janvier 1981.*

Art 39-40 : Centre de coopération internationale en recherche agronomique pour le développement (CIRAD) : Dossiers de séance du Conseil d'administration, 1984-1987

Nombre d'articles : 40

Métrage linéaire : 13 ml

Communicabilité : libre

Lieu de conservation : Archives nationales

67 Répertoire détaillé <https://ressources.histoire-environnement.org/Repertoire-d-archives-detaille-Outre-mer-peche-agriculture-1949-1990>

Aperçu des fonds d'archives publiques et privées concernant la protection de la nature en Océan indien (Mayotte, La Réunion)

Mayotte

Versement 128 W ⁶⁸

Direction de l'environnement, de l'aménagement, du logement et de la mer de Mayotte

Sommaire

Art 1-8 : Service Aménagement, Urbanisme et Habitat (SAUH) : photographies aériennes, 1980-1993

Art 9-12 : Secrétariat général, service équipement des collectivités et divers services, 1991-2001

Art 13-14 : Service Généralisation Etude Public-Urbanisme Opérationnel Construction (GEP-UOC) : **cyclones**, 1984-1985

Métrage linéaire 2 ml

Conditions d'accès : La consultation des documents s'effectue conformément au code du Patrimoine, art. 213-1

Lieu de conservation : Archives départementales de Mayotte

Versement 152 W ⁶⁹

Direction de l'environnement, de l'aménagement, du logement et de la mer de Mayotte

Sommaire

152 W 1-4 : cyclones Kamisy et Hyacinthe, espace agro forestier à Mayotte, 1989-1999

Métrage linéaire 0,32 ml

Conditions d'accès : La consultation des documents s'effectue conformément au code du Patrimoine, art. 213-1

Lieu de conservation : Archives départementales de Mayotte

68 Répertoire détaillé <https://ressources.histoire-environnement.org/Repertoire-d-archives-detaille-DEAL-Mayotte-urbanisme-habitat-cyclones-1980>

69 Répertoire détaillé <https://ressources.histoire-environnement.org/Repertoire-d-archives-detaille-DEAL-Mayotte-cyclones-Kamisy-et-Hyacinthe-espace>

La Réunion

Versement 318 W⁷⁰

Préfecture de la Réunion; secrétariat général aux affaires économiques (SGAE)

Sommaire

Art 1 -63 : Chambre d'agriculture, sucre, canne à sucre, **cyclone**, géranium, thé, vanille, Société d'aménagement foncier et d'établissement rural (SAFER), SATEC, **Énergie électrique**, banques. - 1959-1973

Métrage linéaire 6,3 ml

Communicabilité : librement communicable

Lieu de conservation : Archives départementales de la Réunion

Versement 228 W⁷¹

Préfecture de La Réunion.

Sommaire

Art 1-12 - Commerce extérieur, four à chaux de Saint-Gilles les Bains, abattoir, **cyclones**, tabacs, recherche minière, SGTM, tannerie, UMAB, minoterie, canal des moulins, usines sucrières, déclarations de chaudières à vapeur, pharmacies, équarrissage, répression des fraudes. - 1949-1967

Métrage linéaire : 0,5 ml

Communicabilité : librement communicable

Lieu de conservation : Archives départementales de la Réunion

Versement 1068 W⁷²

Préfecture de la Réunion; secrétariat général aux affaires économiques (SGAE) ; bureau de l'industrie et de l'artisanat.

Sommaire

Art 1-19 : Sinistrés des **cyclones Hyacinthe et Florine**, chambre de commerce, budget, port. - 1965-1980

Métrage linéaire 1,9 ml

Lieu de conservation : Archives départementales de la Réunion

70 Répertoire détaillé <https://ressources.histoire-environnement.org/Repertoire-d-archives-detaille-La-Reunion-agriculture-cyclone-1959-1973>

71 Répertoire détaillé <https://ressources.histoire-environnement.org/Repertoire-d-archives-detaille-Prefecture-de-La-Reunion-cyclone-recherche>

72 Répertoire détaillé <https://ressources.histoire-environnement.org/Repertoire-d-archives-detaille-La-Reunion-cyclones-Hyacinthe-et-Florine-1965>

Aperçu des fonds d'archives publiques et privées concernant la protection de la nature en Océan indien (Mayotte, La Réunion)

Versement 1278 W⁷³

Office national des forêts de la Réunion

Sommaire

Art 1-5 Photographies du volcan , photographies aériennes, route du volcan, littoral, tableau synoptique de la rivière. - 1902-1971

Métrage linéaire 0,15 ml

Communicabilité : librement communicable

Lieu de conservation : Archives départementales de la Réunion

Versement 1987 W⁷⁴

Conseil départemental de la Réunion

Sommaire

Art 1-4 Plans ORSEC 1990-1991, 1991-1992, 1992-1993, risques majeurs, organisation de la prévention, cyclones "Colina" et "Finalla" : dossier relatif aux dégâts, hydrogéologie de La Réunion (Philippe Mairine), téléalarme, mise en œuvre, lettre de la représentation permanente de Paris. - 1987-1997

Métrage linéaire : 0,35 ml

Communicabilité : librement communicable

Lieu de conservation : Archives départementales de la Réunion

Versement 1221 W⁷⁵

Préfecture de la Réunion; secrétariat général pour les affaires régionales au commerce à l'artisanat et au tourisme

Sommaire

Aides pour le cyclone Firinga, affaires touristiques, artisanat
1985-1991

Métrage linéaire 1,10 ml.

Communicabilité : librement communicable

Lieu de conservation : Archives départementales de la Réunion

73 Répertoire détaillé <https://ressources.histoire-environnement.org/Repertoire-d-archives-detaille-La-Reunion-volcan-1902-1971>

74 Répertoire détaillé <https://ressources.histoire-environnement.org/Repertoire-d-archives-detaille-Conseil-departemental-de-La-Reunion-risques>

75 Répertoire détaillé <https://ressources.histoire-environnement.org/Repertoire-d-archives-detaille-Prefecture-de-La-Reunion-cyclone-Firinga-1985>

Aperçu des fonds d'archives publiques et privées concernant la protection de la nature en Océan indien (Mayotte, La Réunion)

Versement 1557 W⁷⁶

Conseil général de la Réunion ; cabinet du président.

Sommaire

Plans ORSEC 1990-1991, 1991-1992, 1992-1993, risques majeurs, organisation de la prévention, cyclones "Colina" et "Finalla" : dossier relatif aux dégâts, hydrogéologie de La Réunion (Philippe Mairine), téléalarme, mise en œuvre, lettre de la représentation permanente de Paris.
1987-1997

Métrage linéaire 0,35 ml.

Communicabilité : librement communicable

Lieu de conservation : Archives départementales de la Réunion

76 Répertoire détaillé <https://ressources.histoire-environnement.org/Repertoire-d-archives-detaille-Conseil-general-de-La-Reunion-plans-ORSEC>

2ème partie : Archives d'acteurs privés et d'associations de protection de la nature et de l'environnement

Acteurs privés

La Réunion

Ardon Bernadette, présidente d'association

Entretien réalisé par Zinfos974 le 8 novembre 2021



Cliquer sur l'image pour regarder la vidéo

Alors que la 26e Conférence des parties des Nations Unies sur le changement climatique (COP26) se tient actuellement à Glasgow, Pierrot Dupuy reçoit Bernadette Ardon. La présidente de la Société réunionnaise pour l'étude et la protection de la nature (SREPEN) attire l'attention des citoyens sur la richesse de la biodiversité réunionnaise et la nécessité de la protéger. L'introduction d'espèces végétales et animales constitue à ce titre une menace pour les oiseaux endémiques notamment, rappelle Bernadette Ardon. La présidente de la SREPEN s'exprime également plus généralement sur les grands enjeux environnementaux qui concernent notre île : sécheresse, montée des eaux, acidification des océans...

Hubert Joseph, botaniste, 1747-1825

Versement 4 J⁷⁷

Fonds Joseph Hubert, botaniste

Sommaire

4 J 1-5: papiers de Joseph Hubert, 1674-1825

4 J 6-10: documents se rapportant à sa vie publique, 1789-1798

4 J 11: correspondance, an 9

4 J 12: 8 numéros du Moniteur n° de la réunion du 30 Septembre 1880 au 6 janvier 1881

4 J 13 - 30: Correspondance de Joseph Hubert avec divers, 1778 - 1825

4 J 31 - 36: Lettres de Joseph Hubert avec divers, 1787 - 1822

4 J 37 - 60: Lettres de divers adressées à Joseph Hubert, 1791 - 1822

4 J 61 - 72: Questions agricoles et scientifiques, 1778 - 1821

Métrage linéaire : 7

Communicabilité : librement communicable

Lieu de conservation : Archives départementales de la Réunion

⁷⁷ Répertoire d'archives détaillé <https://ressources.histoire-environnement.org/Fonds-Joseph-Hubert-botaniste-1747-1825>

Thérésien Cadet, botaniste, 1937-1987

Fonds "Thérésien Cadet"⁷⁸

Biographie

Thérésien Cadet est un botaniste réunionnais né le 21 juin 1937 au Tévelave dans les Hauts de la commune des Avirons et mort le 2 février 1987

Il fut professeur de biologie végétale à l'université de La Réunion, spécialiste et théoricien des formations végétales des îles Mascareignes. Il est l'un des auteurs principaux de la Flore des Mascareignes.

Sommaire

Ouvrages

1969-1998

Communicabilité : librement communicable

Lieu de conservation : Bibliothèque universitaire de la Réunion

⁷⁸ Répertoire d'archives détaillé <https://ressources.histoire-environnement.org/Fonds-Theresien-Cadet-botaniste-1937-1987>

Associations

La Réunion

Société de production audiovisuelle Imago Productions

Fonds "Société de production audiovisuelle Imago Productions"⁷⁹

Sommaire

Héritière de la cellule audiovisuelle de l'Association pour la promotion du milieu rural.

Films, rushes et documentations produits par l'Association pour la promotion du milieu rural, puis la société Imago Productions

1970-2020

Métrage linéaire : 50

Communicabilité : Non communicable. En cours de classement

Lieu de conservation : Archives départementales de la Réunion

79 Répertoire détaillé <https://ressources.histoire-environnement.org/Fonds-Societe-de-production-audiovisuelle-Imago-Productions-19xx>

Annexes

Liste des sigles

AD : Archives départementales

ADEME: Agence de l'environnement et de la maîtrise de la l'énergie

ADFA : Association de défense de la forêt d'Ambodiriana

AN : Archives nationales

CBN : Conservatoire botanique national

CDRAF : Commission développement rural de l'agriculture et de la forêt

CG : Conseil général

CIRAD : Centre de coopération internationale en recherche agronomique pour le développement

CNASEA : Centre national pour l'aménagement des structures des exploitations agricoles

COI: Commission de l'océan Indien

CPIE : Centre permanent d'initiatives à l'environnement

DDA: Direction départemental de l'agriculture

DDAF: Direction départemental de l'agriculture et des forêts

DDE : Direction départemental de l'équipement

DEALM : Direction de l'environnement, de l'aménagement, du logement et de la mer

DI: direction des infrastructures

DID: direction des infrastructures départementales

DIT: Direction des infrastructures et transports

DMSOI: Direction de la mer Sud océan Indien

ISTM : Institut scientifique et technique des pêches maritimes

MNE : Mayotte nature environnement

MVAD : Mission de valorisation agricole des déchets

ONF: Office national des forêts

ORE : Observatoire réunionnais de l'eau

ORSEC : Organisation de la réponse de sécurité civile

Aperçu des fonds d'archives publiques et privées concernant la protection de la nature en Océan indien (Mayotte, La Réunion)

PREDAMA : Plan régional d'élimination des déchets autres que ménagers et assimilés

PREDIS : Plan régional d'élimination des déchets industriels spéciaux

RNM : Réserve naturelle marine

RNR : Réserve naturelle régionale

SAFER : Société d'Aménagement foncier et d'établissement rural

SAPHIR : Société d'aménagement de périmètres hydroagricoles de l'île de La Réunion

SGAE: Secrétariat général aux affaires économiques

SREPEN : Société réunionnaise pour l'étude et la protection de la nature

SUAD : Service de l'urbanisme et du développement durable


WWF : World wild found

Aperçu des fonds d'archives publiques et privées concernant la protection de la nature en Océan indien (Mayotte, La Réunion)

Liste des illustrations


Administration centrale

L'écorégion des écosystèmes coralliens et marins de Mayotte et de l'île de la Réunion

 <p>The image shows an aerial view of a coral reef system with a blue banner at the bottom. The banner contains the WWF logo, a quote in French: "ESSENTIELLES POUR LA SANTE ET LE BIEN-ETRE DES POPULATIONS, LES RICHESSES MARINES DE MAYOTTE ET DE MADAGASCAR SONT A PRESERVER POUR L'AVENIR.", the name Noémie Lenoir, and the WWF logo with the text "Vous aussi agissez." and "Tous droits réservés".</p>	<p>Campagne nationale WWF, en partenariat avec le ministère, en faveur du patrimoine naturel de l'Outre-mer, 2004</p> <p>Archives nationales</p> <p>Affiche 60x80 cm, couleur, 2004</p> <p>Cote 20070117/4</p>
--	--

Aperçu des fonds d'archives publiques et privées concernant la protection de la nature en Océan indien (Mayotte, La Réunion)

L'écorégion des forêts tropicales humides des îles des Mascareignes, de la Réunion et des Seychelles

 <p>WWF</p> <p>Compte rendu du colloque de la Réunion Monsieur Jacques CHADAC Président de l'Assemblée de la Réunion</p> <p>L'ÉCORÉGION DES FORÊTS TROPICALES HUMIDES DES ÎLES DES MASCAREignes, DE LA RÉUNION ET DES SEYCHELLES</p> <p>Le WWF a financé la campagne nationale de sensibilisation à la protection de la forêt de l'île de la Réunion. Cette campagne a permis de sensibiliser le grand public à l'importance de la forêt tropicale humide de l'île de la Réunion et de promouvoir la création d'un parc national pour protéger durablement ce patrimoine naturel exceptionnel.</p> <p>“ PRÉSERVER DURABLEMENT LA FORÊT DE L'ÎLE DE LA RÉUNION, C'EST ASSURER LE BIEN-ÊTRE DE NOS ENFANTS. ”</p> <p>Séverine Ferrer membre du comité de soutien Outre-mer.</p> <p>Tous droits réservés</p> <p>Vous aussi agissez, WWF</p>	<p>Campagne nationale WWF, en partenariat avec le ministère, en faveur du patrimoine naturel de l'Outre-mer, 2004</p>
<p>Archives nationales</p>	
<p>Cote 20070117/5</p>	

Aperçu des fonds d'archives publiques et privées concernant la protection de la nature en Océan indien (Mayotte, La Réunion)

France nature environnement

Conférence/débat « Les outre-mer piliers de l'ambition maritime de la France ? », 2018



Affiche de la conférence, France nature environnement, 2018

Affiche de la conférence, France nature environnement, 2018

Archives nationales

Cote 20210231/38

Réunion


Ile de la Réunion : cyclone de mars 1913



Archives départementales de Réunion

Cote Fi 20/126

Ile de la Réunion : cyclone de mars 1903



Réunion. - PORT. - Le Pont de la Rivière des Galets enlevé en partie
(Cyclone 21, 22 Mars 1905)

Archives départementales de Réunion

Cote Fi 11/005

Index des institutions et associations

Agence de l'environnement et de la maîtrise de l'énergie de la Réunion.....	12, 13
Archives départementales de la Réunion.....	12, 17, 13, 22, 23, 26, 27, 28, 29, 30, 31, 34, 35, 36, 37, 38, 40, 41, 42, 44, 45, 48, 49, 54
Archives départementales de Mayotte.....	16, 17, 18, 19, 21, 33, 47
Archives nationales.....	10, 15, 18, 20, 24, 25, 32, 43
Association pour la promotion du milieu rural.....	54
Bibliothèque universitaire de la Réunion.....	53
Capitainerie du port de Dzaoudzi.....	20, 21
Centre de coopération internationale en recherche agronomique pour le développement.....	36, 39, 46
Centre national pour l'aménagement des structures des exploitations agricoles.....	36
Commissariat à l'aménagement des Hauts.....	17
Conseil départemental de la Réunion:.....	49
Conseil général de Mayotte.....	16
Conseil général de la Réunion.....	26, 28, 29, 30, 36, 37, 44, 45
Conservatoire de l'espace littoral et des rivages lacustres.....	24
Délégation de l'environnement de Mayotte.....	16
Direction de l'environnement, de l'aménagement, du logement et de la mer de Mayotte.....	18, 19, 47
Direction de l'agriculture de Mayotte.....	33
Direction départementale de l'agriculture de La Réunion.....	35, 36, 38
Direction de l'équipement de Mayotte.....	27
Direction départementale de l'équipement de la Réunion.....	44
Direction de la mer Sud océan Indien:.....	21
Direction de la nature et des paysages.....	24, 25
Direction de la prévention des pollutions et des risques.....	43
Institut scientifique et technique des pêches.....	40
Observatoire réunionnais de l'eau.....	29, 30
Office de développement de l'économie agricole d'outre-mer.....	32
Office national des forêts de la Réunion.....	31, 41, 42, 49
Préfecture de la Réunion.....	27, 37, 48, 49
Service météorologique de La Réunion.....	23
Société d'aménagement de périmètres hydroagricoles de l'île de La Réunion.....	30
Société d'aménagement foncier et d'établissement rural:.....	48
Société de production audiovisuelle Imago Productions: :.....	54
Société réunionnaise pour l'étude et la protection de la nature.....	51

Index matière

Acidification des océans.....	51
Agriculture.....	8, 16, 17, 32, 33, 34, 35, 36, 48, 52
Alimentation en eau.....	33
Aménagement foncier.....	18
Aménagement hydro-agricole.....	29
Aménagement régional.....	17
Biotope.....	25
Botanique.....	52, 53
Calamité agricole.....	34, 36
Canne à sucre.....	35, 36
Chasse.....	34
Climat.....	923
Conchyliculture.....	40
Cyclone.....	35, 36, 46, 47, 48, 49
Déchet.....	13, 44, 45
Défrichage.....	41
Développement agricole.....	33
Développement durable.....	8, 16
Domaine public maritime::.....	27
Eau potable.....	36
Eau.....	29, 34, 35, 36, 37
Économie d'énergie.....	16
Ecosystème corallien.....	18
Education à l'environnement.....	16
Electrification rurale.....	36
Énergie électrique.....	48
Energie.....	13, 44, 48
Épizootie.....	34
Espace naturel.....	24, 25, 26
Etude.....	13, 19, 28, 44, 45, 47
Exploitation forestière.....	41
Explosif.....	44
Flore sauvage.....	53
Forêt.....	34, 41
Forêt domaniale.....	34
Gestion forestière.....	33
Hydrogéologie.....	49, 50
Hydrologie:.....	36
Installation classée.....	43
Irrigation.....	9, 28, 34, 37
Littoral.....	22, 27, 28, 29, 37, 41, 44
Lutte contre les calamités.....	34
Maîtrise de l'énergie.....	12, 13
Météorologie.....	23
Montée des eaux:.....	51
Patrimoine naturel.....	18
Pêche maritime.....	22, 33, 34, 35, 40
Phare.....	20, 21

Aperçu des fonds d'archives publiques et privées concernant la protection de la nature en Océan indien (Mayotte, La Réunion)

Pisciculture.....	34
Plan ORSEC.....	41, 49
Point d'eau.....	38
Pollution.....	45
Port.....	27
Production agricole.....	33
Qualité de l'eau.....	30
Rapport.....	12, 13, 14, 29, 30, 32, 37
Rapport d'activité.....	12
Réserve naturelle.....	25
Risque majeur.....	35, 36, 46, 47, 48, 49, 50
Rivière.....	41
Sécheresse.....	51
Signalisation maritime.....	20, 21
Site.....	29, 31, 42
Site protégé.....	31, 42
Tarifcation de l'eau.....	37
Transport.....	17
Urbanisme.....	18
Volcan.....	36, 41, 49
Zone industrielle.....	40

Géolocalisation des fonds d'archives publiques et privées

Sur le site <https://ressources.histoire-environnement.org/Ressources>, vous avez la possibilité de géolocaliser les fonds d'archives via une carte

<https://ressources.histoire-environnement.org/Carte?filtre=ressources>



Géolocalisation des fonds d'archives concernant la Réunion

Sites Internet

Archives départementales de Mayotte

<https://www.mayotte.fr/le-conseil-departemental/institution/services-administratifs/archives>

7 500 documents figurés provenant des Archives départementales sont consultables sur le site de l'Iconothèque historique de l'océan indien.

Direction de l'environnement, de l'aménagement, du logement et de la mer de Mayotte

<https://www.mayotte.gouv.fr/Services-de-l-Etat/Direction-de-l-Environnement-de-l-Amenagement-et-du-Logement-DEAL>

Sous l'autorité du préfet, la DEALM (Direction de l'Environnement, de l'Aménagement et Logement et de la mer) a pour mission de mettre en œuvre localement, les politiques de l'État impulsées par le ministère de la Transition écologique (MTE), le ministère de la Cohésion des territoires et des Relations avec les collectivités territoriales (MCTRCT), le ministère de la Mer (Mer).

Archives départementales de la Réunion

<https://www.departement974.fr/sites-culturels/index.php/Archives/pr%C3%A9sentation-archives/archives-departementales.html>

7 500 documents figurés provenant des Archives départementales sont consultables sur le site de l'Iconothèque historique de l'océan indien.

Direction de l'environnement, de l'aménagement et du logement de la Réunion

<https://www.reunion.developpement-durable.gouv.fr/>

Sous l'autorité du préfet, la DEAL (Direction de l'Environnement, de l'Aménagement et du Logement) a pour mission de mettre en œuvre localement, les politiques de l'État impulsées par le ministère de la Transition écologique (MTE), le ministère de la Cohésion des territoires et des Relations avec les collectivités territoriales (MCTRCT), le ministère de la Mer (Mmer).

Atlas des paysages de La Réunion

<https://portaildupaysage-lareunion.re/>

L'Atlas est un outil qui permet de mettre en évidence les processus de transformation des paysages à travers différentes thématiques telles que la géographie, l'histoire, la géologie, les modes culturels à différentes échelles spatiales. C'est une réflexion sur l'île de la Réunion. Cette réflexion se construit à partir d'un inventaire des paysages pour amener à réfléchir sur le devenir de notre cadre de vie et aboutir à des orientations

Archives nationales: salle d'inventaires virtuelle

<https://www.siv.archives-nationales.culture.gouv.fr/siv/>

Plus de 20 000 inventaires décrivant les archives Plus de 10 000 notices décrivant ceux qui ont produit les archives (producteur) Plus d'1 million d'archives papier numérisées

Association pour l'histoire de protection de la nature et de l'environnement (AHPNE)

Site principal

<https://ahpne.fr/>

Inventaire des archives publiques et privées relatives à la protection de la nature et de l'environnement

<https://ressources.histoire-environnement.org/Ressources>

L'AHPNE est une association qui milite et agit pour sauvegarder la mémoire et valoriser la connaissance de l'histoire de la protection de la nature et de l'environnement