



Association pour l'Histoire  
de la Protection de la Nature  
et de l'Environnement



# Protection de la nature et de l'environnement Antilles-Guyane

**Aperçu des fonds d'archives publiques et  
privées versées aux Archives départementales  
ou conservées  
chez les acteurs privés et associations  
XVIIIe-XXIe siècles**

par Patrick Cavalié  
archiviste, membre de l'AHPNE

Guide des sources – 1ère édition  
mise à jour le 01/12/25

Paris, 2025

**Aperçu des fonds d'archives publiques et privées concernant la protection de la  
nature Antilles-Guyane**

<b>Remerciements</b> .....	5
<b>Avant-propos</b> .....	6
<b>Introduction</b> .....	7
<b>Repères bibliographiques</b> .....	10
<b>1ère partie : Archives publiques</b> .....	11
<u>Stratégie</u> .....	11
Maîtrise de l'énergie.....	11
Martinique.....	11
Guyane.....	13
Développement durable, recherche.....	14
National.....	14
Martinique.....	15
Communication.....	16
National.....	16
Martinique.....	16
<u>Sécurité, affaires maritimes</u> .....	18
National.....	18
Guadeloupe.....	18
Guyane.....	19
<u>Eau, biodiversité</u> .....	20
Littoral.....	20
National.....	20
Guyane.....	21
Eau.....	22
Martinique.....	22
Espaces naturels.....	23
National.....	23
Guadeloupe.....	26
<u>Construction, sites, paysages</u> .....	27
Sites.....	27
National.....	27
Martinique.....	28
<u>Agriculture, pêches maritimes, territoire, forêt</u> .....	29
Agriculture.....	29
National.....	29
Guadeloupe.....	30
Guyane.....	31
Forêt.....	32
Guyane.....	32
Pêches maritimes, aquaculture.....	33
Guadeloupe.....	33
<u>Energie et climat</u> .....	34
Guyane.....	34
<u>Infrastructures et services de transports</u> .....	35
Guyane.....	35
<u>Prévention des risques</u> .....	36
Risques industriels.....	36
National.....	36
Guadeloupe.....	37
Guyane.....	38

**Aperçu des fonds d'archives publiques et privées concernant la protection de la  
nature Antilles-Guyane**

Risques naturels.....	41
National.....	41
Guadeloupe.....	42
Martinique.....	43
<b>2ème partie : Archives d'acteurs privés et d'associations de protection de la nature et de l'environnement.....</b>	<b>44</b>
<u>Acteurs privés.....</u>	<u>44</u>
Martinique.....	44
Robert Rose-Rosette, scientifique.....	44
Edward W. Freeman, survivant de l'éruption de la montagne Pelée en 1902"	
.....	46
<b>Annexes.....</b>	<b>47</b>
<u>Liste des sigles.....</u>	<u>47</u>
<u>Liste des illustrations.....</u>	<u>48</u>
National.....	48
Conférence/débat « Les outre-mer piliers de l'ambition maritime de la France ? », 2018.....	48
Exposition « Les sites protégés au titre de la loi du 2 mai 1930 – lieux de beauté, lieu de mémoire », 1999.....	49
Guadeloupe.....	50
Campagne nationale WWF, en partenariat avec le ministère, en faveur du patrimoine naturel de l'Outre-mer, 2004.....	50
Campagne « Le printemps de l'environnement », 1999-2003.....	51
Pointe-à-Pitre. - Les Docks des Transports Maritimes après le Cyclone du Septembre 1928. Boisel.....	52
Site de bananier à Capesterre-Belle-Eau, 1935.....	53
La Soufrière Saint-Claude, 1956.....	54
Martinique.....	55
Tortue imbriquée.....	55
Guyane.....	56
Exposition « Les sites protégés au titre de la loi du 2 mai 1930 – lieux de beauté, lieu de mémoire », 1999.....	56
Affiche "Ne tuez pas les tortues ; protégez les".....	57
<u>Index institutions et associations.....</u>	<u>58</u>
<u>Index matière.....</u>	<u>59</u>
<u>Géolocalisation des fonds d'archives publiques et privées.....</u>	<u>61</u>
<u>Sites Internet.....</u>	<u>62</u>

## Historique des versions

Version	Date	Commentaires
1	29/05/24	1ère version
2	07/09/24	Ajout des fonds d'archives conservés aux Archives départementales de la Guadeloupe
3	20/09/24	Ajout des fonds d'archives conservés aux Archives départementales de la Guyane
4	02/01/25	Mise à jour des fonds d'archives conservés aux Archives territoriales de la Martinique
5	01/12/25	Ajout du fonds d'archives "Edward W. Freeman, survivant de l'éruption de la montagne Pelée en 1902" conservé aux Archives territoriales de la Martinique

## Suivi par

<b>Patrick CAVALIE - AHPNE</b>
<i>Tél. : 06 80 66 65 03</i>
<i>e-mail: cavalipatrick@gmail.com</i>

## Rédacteur

Patrick Cavalié

## Relecteur

Archives départementales de la Guadeloupe  
Archives territoriales de la Martinique  
Archives Territoriales de la Guyane



## **Remerciements**

L'Association pour l'histoire de la protection de la nature (AHPNE) remercie la mission des archives publiques du ministère de la transition écologique et tout particulièrement, les membres de l'équipe des traitements des fonds d'intérêt patrimoniaux en administration centrale, qui ont assuré à la fois la préparation, la description et l'envoi des fonds aux Archives nationales, sous la responsabilité des cheffes de mission.

Cette conservation patrimoniale ainsi que sa valorisation n'auraient pu se réaliser sans la volonté des Archives départementales de la Guadeloupe, de la Martinique et de la Guyane

Grâce à cette synergie, les services d'administration centrale du ministère et surtout les services déconcentrés, préfetures et conseils généraux ont versé plus de 6500 dossiers, 200 affiches aux Archives nationales et aux Archives départementales

## **Avant-propos**

### **Archives publiques**

C'est conformément à l'article 213-1 à 3 du Code du Patrimoine qui régit les délais de communicabilité des documents et dans le respect de celui-ci que les archivistes de la mission des archives au sein du ministère de la transition écologique et solidaire œuvrent à la préservation de l'écrit du patrimoine naturel du territoire. De même, les Archives départementales contrôlent et collectent la production des archives émanant des services déconcentrés de l'État.

### **Archives privées**

Si l'on excepte l'actuelle Société nationale de protection de la nature (SNPN) qui est l'héritière de la Société Impériale zoologique d'acclimatation fondée en 1854, la Société pour la protection des paysages et de l'esthétique de la France (SPPEF), fondée en 1901 et la Ligue française pour la protection des oiseaux (LPO) fondée en 1912, la plupart des associations de protection de la nature et de l'environnement sont apparues à partir de la fin des années 1950 en France telle la Société d'étude et de protection de la nature en Bretagne (SEPNB) ou l'Association pour la prévention de la pollution atmosphérique (APPA) créées en 1958. C'est surtout dans les deux décennies suivantes qu'elles se multiplièrent dans les différentes régions françaises.

Certaines associations, généralistes, œuvrent dans tous les domaines de la protection de l'environnement, à l'échelle régionale ou départementale. D'autres sont plus spécialisées et se concentrent sur un territoire et/ou un sujet spécifique. Leurs modes d'actions sont multiples : leurs militants informent les citoyens, rencontrent les élus et les décideurs, mènent des actions de terrain (nettoyage de site, inventaires naturalistes...), forment les bénévoles, gèrent des espaces protégés ou encore participent aux débats et aux consultations publics.

La sauvegarde et la valorisation des archives d'acteurs privés de la protection de la nature et de l'environnement en vue, notamment, de leur exploitation par les historiens et les chercheurs est une des motivations de l'Association pour l'histoire de la protection de la nature et de l'environnement (AHPNE). Outre les archives publiques dont la conservation est assurée par les Archives nationales et départementales, il existe une multitude de documents et fonds d'archives environnementales chez des particuliers et des associations qui sont ni classées ni répertoriées et ne sont donc généralement pas connues et sont donc, de ce fait, peu disponibles.

En conséquence, l'AHPNE s'est fixée, entre autres objectifs, celui de favoriser le rassemblement, le classement et la conservation de tout document utile à la connaissance de cette histoire.

## Introduction

Pour la 1ère fois, un instrument de recherche présente des sources d'archives historiques publiques mais aussi privées au niveau régional.

## Archives publiques

### Panorama sur les archives définitives

Le guide présente le catalogue des archives définitives (ou archives d'intérêt historique) issues des services déconcentrés, préfectures et conseils départementaux. Comme cité précédemment, ces archives ont fait l'objet de versements auprès des services d'archives patrimoniaux où elles sont conservées : archives départementales (services déconcentrés).

### Périmètre chronologique et administratif<sup>1</sup>

C'est donc près de quarante-six années d'inventaires d'archives ministérielles patrimoniales, en lien avec le thème de la protection de la nature et de l'environnement qui sont présentées et répertoriées au sein de ce guide.

En effet, c'est en janvier 1971 que fut créé le ministère de l'environnement, quand Robert Poujade, sous le gouvernement de Jacques Chaban-Delmas, est nommé ministre délégué auprès du Premier ministre, chargé de la protection de la nature et de l'environnement.

C'est donc une création récente, qui suit la vague de renouveau de l'écologie en 1970 et s'inscrit dans la lignée des mesures de protection de la faune et de la flore de 1957.

Après son départ du gouvernement, il qualifiera alors, dans un livre, son ministère de « ministère de l'impossible ».

La création d'un grand ministère par la fusion de deux fonctions historiquement distinctes, l'écologie et l'équipement ainsi que des services du ministère de l'industrie est décidée par le président de la République Nicolas Sarkozy lors de sa prise de fonction en mai 2007.

Son but est de créer un grand ministère à confier à un ministre d'État et de respecter ainsi sa signature du «pacte écologique» de Nicolas Hulot qui stipulait la création d'un poste de vice-premier ministre chargé du

---

<sup>1</sup> Vous trouverez dans cet ouvrage chapitre quelques fonds d'archives couvrant la période XIX-XXe siècles. Les références sont issues de l'ouvrage d'Andrée Covol "Les sources de l'histoire de l'environnement", 2003

## ***Aperçu des fonds d'archives publiques et privées concernant la protection de la nature Antilles-Guyane***

développement durable. Après un court passage d'Alain Juppé c'est Jean-Louis Borloo qui prend la fonction de « Ministre d'État, ministre de l'écologie, de l'énergie, du développement durable et de la Mer, chargé des technologies vertes et des négociations sur le climat ».

Parallèlement, de nouveaux services déconcentrés se créent en région et département. En région, les Directions régionales de l'environnement, de l'aménagement et du logement (DREAL) sont issues de la fusion des Directions régionales de l'environnement (DIREN), des Directions régionales de l'équipement (DRE) et des Directions régionales de l'industrie, de la recherche et de l'environnement (DRIRE). Elles interviennent dans les domaines de l'eau, de la biodiversité, de la prévision et de la prévention des risques, de l'énergie, de l'aménagement, de l'urbanisme et de la construction, de la mobilité des transports et de leurs infrastructures, ainsi que du logement. En outre mer les Directions de l'environnement, de l'aménagement et du logement (DEAL) correspondent aux DREAL de métropole avec en plus les attributions des directions départementales couvrant le périmètre du ministère ainsi que les Direction interrégionales maritimes (DIRM) créées en métropole.

En département, hors mis l'outre-mer, les Directions départementales des territoires (DDT) résultent de la fusion des Directions départementales de l'équipement (DDE), et des Directions départementales de l'agriculture et des forêts (DDAF)

Le 14 novembre 2010, lors de la formation du gouvernement de François Fillon, il est rebaptisé « ministère de l'écologie, du développement durable, des transports et du logement ». Jean-Louis Borloo quitte le gouvernement, et est remplacé par Nathalie Kosciusko-Morizet, celle-ci n'a pas le titre de ministre d'État que portaient les précédents titulaires du poste.

Depuis mai 2012, sous la présidence de François Hollande, l'Énergie revient dans les attributions du ministère qui devient « ministère de l'écologie, du développement durable et de l'énergie ». En juillet 2013, la Direction des pêches maritimes et de l'aquaculture (DPMA) est détachée du ministère de l'agriculture pour être incorporée au ministère de l'écologie, du développement durable et de l'énergie.

Le ministre porte les négociations sur le climat dans son intitulé entre 2007 et 2010, et de 2016 à 2017. Le ministère est renommé ministère de la transition écologique et solidaire lors de la nomination du gouvernement d'Édouard Philippe, ses attributions sont globalement conservées mais la DPMA réintègre le ministère de l'agriculture et de l'alimentation. Il reste chargé de la politique environnementale, de la politique énergétique, de la politique de la mer et des transports.

Vous trouverez donc, à travers ce guide des sources, quarante-six années d'archives des cabinets ministériels illustrant la déclinaison des politiques publiques dans le domaine de la protection de la nature et de

## ***Aperçu des fonds d'archives publiques et privées concernant la protection de la nature Antilles-Guyane***

l'environnement : maîtrise de l'énergie, les thèmes de l'énergie et du climat, le domaine de l'eau et de la biodiversité, les préservation des espèces animales et végétales, la prévention des risques , l'agriculture et forêt

L'impulsion de ces politiques publiques se faisait par le biais des cabinets ministériels, puis par des directions opérationnelles d'administrations centrales et enfin étaient déclinés localement par les implantations ministérielles régionales ou départementales (directions départementales, directions régionales ...).

Ainsi, tendent à être répertoriées de façon exhaustive :

. les archives des services déconcentrés en charge du domaine de la protection de la nature et de l'environnement de 1971 à 2017. Nous y trouvons aussi des collections antérieures à cette période

### **Importance matérielle des dossiers réportoriés**

A chaque répertoire détaillé sont mentionnés, le service d'origine, les dates extrêmes, la description détaillée, la cote, localisation, conditions d'accès. Un lien dynamique permet d'aller directement sur les sites Internet des Archives départementales<sup>2</sup>.

AHPNE

---

<sup>2</sup> Annuaire des Archives départementales : <https://francearchives.fr/fr/annuaire/departements>

## Repères bibliographiques

### Ministère

- Le ministère de l'impossible<sup>3</sup>, Robert Poujade, Paris- Calmann-Lévy, 1975.

### Association de protection de la nature

- La nature n'est plus ce qu'elle était [sous la dir. J. P. Raffin, Daniel Sibony et David Western], étude, Editions de l'Aube, 2002
- L'ABCdaire des ours , Sophie Bobbé, Jean-Pierre Raffin, Paris : Flammarion, 1997
- L'écologie: comprendre la nature : rencontre avec Jean-Pierre Raffin . Lucien Buisson, Jocelyne Pied, Pierre Guérin, réal. Jean-Pierre Raffin, ill. interview de Jean-Pierre Raffin, Cannes la Bocca : Coopérative de l'enseignement laïc, 1987
- Connaître les plantes protégées [sous la dir. de J. P. Le Duc et J. P. Raffin] Paris : Fédération française des sociétés de protection de la nature, 1986
- Les cahiers rationalistes n° 274 :La Vanoise et les parcs nationaux français, Jean-Pierre Raffin et Roland Platel, 1970
- Les cahiers rationalistes n° 265 :Plaidoyer pour la zoologie Jean-Pierre Raffin et Roland Platel, 1969.
- La place de l'environnement dans les médias [sous la dir. Claude-Marie Vadrot ], enquête, Victoires éditions, 1998 (enquêtes réitérées en 2002, 2005 et 2007 mais non publiées).
- Annuaire des 1000 associations pour l'environnement [sous la dir. Claude-Marie Vadrot ], annuaire, Victoires éditions, 2001.

### Guides des sources

- Les sources de l'histoire de l'environnement, 3 tomes, [sous la dir. d'Andrée Covo], L', Harmattan, 1999-2003
- Guide des sources sur les archives de l'environnement : « Aperçu des fonds d'archives publiques et privées », Association pour l'histoire de la protection de la nature et de l'environnement, 2022<sup>4</sup>

---

<sup>3</sup> Consultable <https://gallica.bnf.fr/ark:/12148/bpt6k33608882/f17.image.textImage>

<sup>4</sup> Téléchargeable <https://ressources.histoire-environnement.org/Le-guide-des-sources-sur-les-archives-de-l-environnement>

## **1ère partie : Archives publiques**

### **Stratégie**

#### **Maîtrise de l'énergie**

##### ***Martinique***

##### **Référence**

1812W1-1812W17<sup>5</sup>

##### **Niveau de description**

Sous fonds

##### **Intitulé**

Agence de l'environnement et de la maîtrise de l'énergie – délégation Martinique  
1992-2007

##### **Noms des principaux producteurs**

Agence de l'environnement et de la maîtrise de l'énergie – délégation Martinique

Importance matérielle

1,70 mètres linéaires (17 articles)

##### **Langue des documents**

Français

##### **Institution responsable de l'accès intellectuel**

Archives territoriales de la Martinique

##### **Localisation physique**

Fort-de-France

##### **Conditions d'accès**

Librement communicable

##### **Modalités d'entrée**

versement en 2015

##### **Mode de classement**

cadre de classement.

**Art 1-5** contrats, 1992-2004

**Art 6-9** : commission régionale des aides, 1992-2006

**Art 10-13** : comité de gestion pour le programme pour la maîtrise de l'énergie (PRME), 2000-2007

**Art 14-17** : programme opérationnel Initiative communautaire (PIC) REGIS II en Martinique, 1994-1999

##### **Présentation du contenu**

Ce versement concerne les dossiers notamment sur les aides, les programmes européens.

---

<sup>5</sup> Répertoire détaillé <https://ressources.histoire-environnement.org/Repertoire-d-archives-detaille-ADEME-Martinique-1992-2007>

**Référence**

1416 W1-1416W 110<sup>6</sup>

**Niveau de description**

Sous fonds

**Intitulé**

Agence de l'environnement et de la maîtrise de l'énergie – délégation Martinique  
1979-1996

**Noms des principaux producteurs**

Agence de l'environnement et de la maîtrise de l'énergie – délégation Martinique

**Importance matérielle**

11 mètres linéaires (110 articles)

**Langue des documents**

Français

**Institution responsable de l'accès intellectuel**

Archives territoriales de la Martinique

**Localisation physique**

Fort-de-France

**Conditions d'accès**

Librement communicable

**Modalités d'entrée**

versement en 2015

**Mode de classement**

cadre de classement.

**Art 1-23** : courrier de la délégation régionale

**Art 24** : organisation

**Art 25-34** : comité régional pour la maîtrise de l'énergie (CRME), fonds régional de la maîtrise de l'énergie (FRME), programme pour la maîtrise de l'énergie (PRME)

**Art 35** : conventions agence / EF/ régions

**Art 36-37** : Fond spécial des grands travaux (FSGT)

**Art 38-40** : communication, sensibilisation, presse

**Art 41-80** : solaire, voltaïque

**Art 81-104** : économie et maîtrise de l'énergie, énergies renouvelables, diagnostics thermiques, climatisations, isolation

**Art 105** : déchets

**Art 105-106** : transports

**Art 107-110** : géothermie, éolien, valorisation énergétique

**Présentation du contenu**

Ce versement concerne les dossiers notamment sur la géothermie l'énergie solaire, éolienne, les énergies renouvelables les déchets.

---

<sup>6</sup> Répertoire détaillé [Répertoire d'archives détaillé : ADEME Martinique : géothermie, énergies renouvelables ..., 1979-1996](#)



**Guyane**

**Versement 1ETP<sup>7</sup>**

**Agence de l'environnement et de la maîtrise de l'énergie**

Direction régionale de Guyane

**Sommaire**

**Art. 1 à 143** : rapports d'activités, contrats d'aide, programme de maîtrise des déchets (PMD) ....., 1903-2021

**Métrage linéaire** : 14

**Conditions d'accès** : La consultation des documents s'effectue conformément au code du Patrimoine, art. 213-1

**Lieu de conservation** : Archives territoriales de la Guyane

---

<sup>7</sup> Répertoire détaillé <https://ressources.histoire-environnement.org/Repertoire-d-archives-detaille-ADEME-Guyane-fonctionnement-1903-2021>

## **Développement durable, recherche**

### **National**

#### **Cotes**

20170348/1-20170348/63<sup>8</sup>

#### **Date**

1946-2012

#### **Nom du producteur**

Ministère de l'Outre-mer

#### **Importance matérielle et support**

9,6 ml (31 dimabs)

#### **Localisation physique**

Pierrefitte-sur-Seine, Archives nationales

#### **Conditions d'accès**

Communicables selon les articles L.213-1 à 213-8 du Code du patrimoine, sous réserve des restrictions imposées par l'état matériel des documents.

#### **Présentation du contenu**

##### **20170348/1-20170348/4**

1981-2010

Gestion et développement des départements et territoires d'outre-mer

##### **20170348/5-20170348/24**

1962-2011

Transports

##### **20170348/25-20170348/63**

1946-2012

**Environnement:** Politique environnementale. Energies. Gestion de l'eau. Risques naturels. Parcs et réserves naturels. Protection des fonds marins et du littoral. Biodiversité et écosystème. Protection des animaux, des territoires polaires. Gestion des déchets. Innovations et recherches scientifiques

---

<sup>8</sup> Répertoire détaillé <https://ressources.histoire-environnement.org/Repertoire-d-archives-detaille-ministere-Outre-mer-gestion-et-developpement-des>

## **Martinique**

**Versement 296 W<sup>9</sup>**

### **Direction départementale de l'équipement de Martinique**

#### **Sommaire**

**Art 1-24** : Equipement de DDE - aménagement et construction de bureaux pour les services et subdivisions de la DDE, logements de fonction de Tartenson (1959-1992). Visites de différentes personnalités en Martinique (1974-1980). Rapports de mission, rapports d'activité, rapports d'inspection (1967-1996). Port et zone industrialo-portuaire de Fort-de-France - aménagement du Bassin-Radoub, extension portuaire de la pointe des Grives, modernisation, desserte, conteneurisation (1948-1992). **Electrification** : Implantation et construction de la nouvelle centrale d'électricité de Bellefontaine (1970-1983). Servitudes pour l'électrification de la Pointe des Carrières à Fort-de-France (1969-1971). Réparations des dégâts causés aux équipements par les **tempêtes** : Beulah, Dorothy, Allen et David, Inès, Iris Denise - Données météorologiques - **Règles parasismiques** relatives à la aux constructions -Dossier des indemnisations (1966-1982). Plan ORSEC : instructions générales (1973-1982). Stationnement à Fort-de-France (1975-1983). **Gestion du littoral** : cinquante pas géométriques. Affaire contentieuse concernant la société SHAB relative aux travaux sur le CD15 (1971-1973).

**Dates extrêmes** : 1948-1996

**Communicabilité** : libre

**Nombre d'articles** : 24

**Métrage linéaire** : 2.40

**Lieu de conservation** : Archives territoriales de la Martinique

---

<sup>9</sup> Répertoire détaillé <https://ressources.histoire-environnement.org/Repertoire-d-archives-detaille-DDE-de-la-Martinique-inspections-port-de-Fort-de>

## **Communication**

### ***National***

**Ministère de la transition écologique**

**Versement 20070117<sup>10</sup>**

**Ministère** Ecologie et développement durable

### **Sommaire :**

**Art 1-10** : Campagne nationale WWF, en partenariat avec le ministère, en faveur du patrimoine naturel de l'Outre-mer : affiches numérisées , 2004

**Communicabilité** libre (droits de reproduction réservés)

**Lieu de conservation** (Originaux) Archives nationales

### ***Martinique***

#### **Référence**

1232W1-1232W5<sup>11</sup>

#### **Niveau de description**

Groupe de cotes

#### **Intitulé**

Fonctionnement, activités

#### **Dates extrêmes**

1959-1980

#### **Noms des principaux producteurs**

Direction départementale de l'équipement de Martinique

Direction

#### **Importance matérielle**

0.50 mètres linéaires (5 articles)

#### **Langue des documents**

Français

#### **Institution responsable de l'accès intellectuel**

Archives territoriales de la Martinique

#### **Localisation physique**

Fort-de-France

#### **Conditions d'accès**

---

<sup>10</sup> Répertoire détaillé <https://ressources.histoire-environnement.org/Repertoire-d-archives-detaille-campagne-nationale-WWF-en-faveur-du-patrimoine>

<sup>11</sup> Répertoire détaillé <https://ressources.histoire-environnement.org/Repertoire-d-archives-detaille-DDE-Martinique-fonctionnement-activites-cyclone>

***Aperçu des fonds d'archives publiques et privées concernant la protection de la nature Antilles-Guyane***

librement communicable

**Sommaire**

Organisation des services

Organigrammes, organisation

Rapports d'activités

Politique de communication

Journal interne Ki nouvel

Expositions

Communication consécutive au passage du cyclone Allen le 4 août 1980

---

**Versement 1523 W<sup>12</sup>**

**Direction départementale de l'équipement de Martinique**

**Service** : Direction

**Bureau** : Communication

**Sommaire**

**Art 1-8** : Fonctionnement interne des services - Fonctionnement général - Journal interne de la DDE : Foc li circulé - Bulletin d'information (1984-1997) - Sa ki fèt (1997) - Kon Lambi (1997-2006) - Info dernière : comptes rendus du comité de direction (CODIR) (1981-2008).

Plaquettes d'information réalisées par la DDE : - Construction, risque naturel, logement social, ingénierie (1978-2008) - Sécurité routière : accidentologie, insécurité routière (1985-2008).

Préparation et suivi des plans d'équipement - Bilan social : - Plan de communication (1995) - Plans objectifs moyens (POM) (1990-2000) ; plan de management (1999-2004) - Plan de formation (1997) - Plans de prévention hygiène et sécurité (2005-2007) - Plans de prévention du risque routier de la DDE Martinique (1995-2001) - Bilan social (2002) - Action sociale de la DDE Martinique (1996).

**Dates extrêmes** : 1978-2008

**Communicabilité** : libre

**Nombre d'articles** : 8

**Métrage linéaire** : 0.80

**Lieu de conservation** : Archives territoriales de la Martinique

---

<sup>12</sup> Répertoire détaillé <https://ressources.histoire-environnement.org/Repertoire-d-archives-detaille-DDE-Martinique-fonctionnement-de-la-DDE-1978>

## Sécurité, affaires maritimes

### National

**Versements** :<sup>13</sup>

**Sous-série F/14, Travaux publics** : F/14/751-F/14/752, F/14/754, F/14/759, F/14/1120/1, F/14/18374, F/14/19331-F/14/19335, F/14/19470-F/14/19474, F/14/19705-F/14/19710, F/14/19819-F/14/20346, F/14/20441-F/14/20444, F/14/20510, F/14/20743-F/14/20749, F/14/20775-F/14/20776, F/14/20801-F/14/21012.

**Sous-série MAR, Marine** : MAR/D/2/58, MAR/DD/2/743, MAR/3JJ/174

**Ministères** : Travaux publics ; Marine marchande

Service des phares et balises

### Sommaire

Dossiers d'établissements, les phares et balises dans le territoire français, signalisation maritime ... (1838-2008)

**Métrage linéaire** : 10

**Communicabilité** : librement communicable

**Lieu de conservation** : Archives nationales

## Guadeloupe

**Versement** 4 S<sup>14</sup>

### Affaires maritimes de la Guadeloupe

#### Sommaire

**Registres de matricule des gens de mer. Rôle des bâtiments du commerce, de pêche, de plaisance et de servitude**

**4 S 1-24, 83-130, 250**: quartier des affaires maritimes de Basse-Terre, 1850-1969

---

<sup>13</sup> Répertoire méthodique <https://ressources.histoire-environnement.org/Repertoire-d-archives-methodique-Administration-centrale-phares-et-balises-1685>

<sup>14</sup> Répertoire détaillé <https://ressources.histoire-environnement.org/Repertoire-d-archives-detaille-Affaires-maritimes-de-la-Guadeloupe-milieu-XXeme>

***Aperçu des fonds d'archives publiques et privées concernant la protection de la nature Antilles-Guyane***

**4 S 25-82, 131-249:** quartier des affaires maritimes de Pointe-à-Pitre, [milieu XXème siècle]-1960

**Métrage linéaire:** 13

**Conditions d'accès :** La consultation des documents s'effectue conformément au code du Patrimoine, art. 213-1

**Lieu de conservation** Archives départementales de la Guadeloupe

## **Guyane**

**Versement** 1209 W <sup>15</sup>

**Direction départementale des affaires maritimes de la Guyane**

### **Sommaire**

**Art 1-14 :** fonctionnement, 1843 - 1990

**métrage linéaire :** 1,40 ml

**Conditions d'accès :** La consultation des documents s'effectue conformément au code du Patrimoine, art. 213-1

**Lieu de conservation :** Archives territoriales de la Guyane

---

**Versement** 1122 W <sup>16</sup>

**Centre régional opérationnel de surveillance et de sauvetage de la Guyane**  
direction régionale de Guyane

### **Sommaire**

**Art 1-14 :** fonctionnement, 1946-2014

**métrage linéaire :** 0,85 ml

**Conditions d'accès :** La consultation des documents s'effectue conformément au code du Patrimoine, art. 213-1

**Lieu de conservation :** Archives territoriales de la Guyane

---

<sup>15</sup> Répertoire détaillé <https://ressources.histoire-environnement.org/Repertoire-d-archives-detaille-DDAM-Guyane-fonctionnement-1843-1990>

<sup>16</sup> Répertoire détaillé <https://ressources.histoire-environnement.org/Repertoire-d-archives-detaille-CROSS-Guyane-fonctionnement-1946-2014>

## **Eau, biodiversité**

### **Littoral**

#### **National**

#### **Ministère de la transition écologique**

**Versement** 19920221<sup>17</sup>

**Ministère** : Environnement

**Direction** : Protection de la nature

### **Sommaire**

Conservatoire de l'espace littoral et des rivages lacustres (CELRL)

**Art 1-27** : Acquisition de terrains situés sur

(1-26) le littoral

(26-27) les rives de lacs

(27) la Martinique

contrats et titres de propriété, par département

1987-1991

**Conditions d'accès** : La consultation des documents s'effectue conformément au code du Patrimoine, art. 213-1 à 3

**Lieu de conservation** : Archives nationales

---

<sup>17</sup> Répertoire détaillé <https://ressources.histoire-environnement.org/Repertoire-d-archives-detaille-Administration-centrale-Conservatoire-de-l-1130>



**Guyane**

**Versement 1303 W**<sup>18</sup>

**Direction générale des territoires et de la mer de la Guyane**

Direction Maritime, Littorale et Fluviale

**Sommaire**

Aménagement des fleuves et du littoral, 1828-2015

**Métrage linéaire** : 17,65

**Conditions d'accès** : La consultation des documents s'effectue conformément au code du Patrimoine, art. 213-1

**Lieu de conservation** : Archives territoriales de la Guyane

---

<sup>18</sup> Répertoire détaillé <https://ressources.histoire-environnement.org/Repertoire-d-archives-detaille-Direction-Maritime-Littorale-et-Fluviale-Guyane-3555>

## **Eau**

### **Martinique**

**Versement 1295 W<sup>19</sup>**

#### **Direction départementale de l'équipement de Martinique**

Service équipement des collectivités et qualité de l'ingénierie publique

#### **Sommaire**

**Art 1-2** : Aménagement des rivières

Rivières Lesade, des Roses, de Deux Courants et Basse Pointe, de la Roxelane, de Grand Rivière, du Carbet, de Case Navire, de Cacao et Coulisses, au Prêcheur, Monsieur, Madame, canal du François

Rivière Madame

Protection contre les inondations

Prise d'eau de la rivière Blanche et exploitation d'eaux souterraines de la plaine du Lamentin

1970-1976

**Communicabilité** : libre

**Nombre d'articles** :2

**Métrage linéaire**:1 ml

**Lieu de conservation** : Archives territoriales de la Martinique

---

**Versement 1435 W<sup>20</sup>**

#### **Direction départementale de l'équipement de Martinique**

Service : Ingénierie et constructions publiques

Bureau : Aménagements Urbains

#### **Sommaire**

**Art 1-3** : Commune de Fort-de-France - travaux d'aménagement de la Rivière

Madame : rapport d'études, plans, résultats de sondage, correspondances.

**Dates extrêmes** : 1968-1979

**Communicabilité** : Libre

**Métrage linéaire** : 0.30

**Lieu de conservation** : Archives territoriales de la Martinique

---

<sup>19</sup> Répertoire détaillé <https://ressources.histoire-environnement.org/Repertoire-d-archives-detaille-DDE-Martinique-Plans-d-amenagement-des-rivieres>

<sup>20</sup> Répertoire détaillé <https://ressources.histoire-environnement.org/Repertoire-d-archives-detaille-DDE-Martinique-amenagement-de-la-riviere-Madame>

## Espaces naturels

### *National*

**Versement** 19960018<sup>21</sup>

**Ministère** : Environnement

**Direction** : Nature et paysages

**Sous-direction** : Parcs nationaux

### Sommaire

**Art 1-13** : Généralités, 1965-1992

**Art 14-92** : Dossiers ou projets de création, études, aménagements :

(14) Camargue, 1993

(15-22) île de Porquerolles, 1971-1984

(23-28) Port-Cros, 1961-1978

(29-30) **Guadeloupe**, 1969-1979

(31-33) Ariège 1964-1982

(34-39) Cévennes, 1963-1982

(40-42) Écrins, 1971-1981

(43-72) Mercantour, 1966-1987

(73) Mont-Pelvoux, 1963-1966

(74-80) Pyrénées-Occidentales, 1953-1975

(81-92) Vanoise, 1962-1974

**Conditions d'accès** : La consultation des documents s'effectue conformément au code du Patrimoine, art. 213-1 à 3

**Nombre d'articles** : 2

**Métrage linéaire** : 0,2 ml

**Lieu de conservation** : Archives nationales

---

<sup>21</sup> Répertoire détaillé <https://ressources.histoire-environnement.org/Repertoire-d-archives-detaille-Administration-centrale-parcs-nationaux-1953>

***Aperçu des fonds d'archives publiques et privées concernant la protection de la nature Antilles-Guyane***

**Versement** 20060544<sup>22</sup>

**Ministère** : Écologie et développement durable

**Direction** : Nature et paysages

**Sous-direction** : Espaces naturels

**Sommaire**

**Art 1** : Commission interministérielle des comptes du patrimoine naturel : bilans  
1985-1987

**Art 2-12** : Conservatoire de l'espace littoral et des rivages lacustres (CELRL) : PV de réunions, bilans, budget ; études concernant les espaces protégés, 1972-2000

**Art 13-48** : Parcs nationaux (classement par parc) : PV conseil d'administration, plans d'actions, budgets, études, cartes  
1966-2001

**Art 49-61** : Projets de parcs : mer d'Iroise (Finistère), Corse, **Guyane**, Réunion, 1986-2000

**Conditions d'accès** : La consultation des documents s'effectue conformément au code du Patrimoine, art. 213-1 à 3

**Nombre d'articles** : 61

**Métrage linéaire** : 6 ml

**Lieu de conservation** : Archives nationales

---

<sup>22</sup> Répertoire détaillé <https://ressources.histoire-environnement.org/Repertoire-d-archives-detaille-Administration-centrale-parcs-nationaux-1966>

***Aperçu des fonds d'archives publiques et privées concernant la protection de la nature Antilles-Guyane***

**Versement** 20080058<sup>23</sup>

**Ministère** : Écologie et développement durable

**Direction** : Nature et paysages

**Sous-direction** : Espaces naturels

**Sommaire**

**Art 1-4** : Réserves naturelles (RN) : législation, méthodologie, synthèses de gestion et études. 1976-2004

**Art 4 (suite)-5** : Espaces naturels, réserves naturelles : gestion, études (classement par département), 1985-2000

**Art 6-10** : Réserves naturelles volontaires (RNV) : création et gestion (classement par département), 1997-2000

**Art 10 (suite)-12** : Protection de biotope : législation, décisions, arrêté de protection de biotope (APB) (classement par département), 1975-2005

**Art 12 (suite)** : Réserves biologiques domaniales (RBD) et non domaniales, forêts biologiques domaniales (FBD) : arrêtés d'aménagement, 1979-1987

**Art 13-156** : Réserves naturelles : textes de classement, consultations locales et nationales, études, enquêtes, plans, cartes, contentieux (classement par département), 1962-2002

**Art 157-159** : Réserves naturelles : projets de classement.(classement par département), 1973-2002

**Conditions d'accès** : La consultation des documents s'effectue conformément au code du Patrimoine, art. 213-1 à 3

**Nombre d'articles** : 159

**Métrage linéaire** : 53.00 ml (159 dimabs)

**Lieu de conservation** : Archives nationales

---

<sup>23</sup> Répertoire détaillé <https://ressources.histoire-environnement.org/Repertoire-d-archives-detaille-Administration-centrale-reserves-naturelles-1973>

## **Guadeloupe**

**Versement** 1060 W<sup>24</sup>

### **Préfecture de la Guadeloupe**

#### **Sommaire**

**Art 1-19:** pollutions, classement des sites, espaces verts, 1954-1978

**Métrage linéaire:** 8

**Conditions d'accès :** La consultation des documents s'effectue conformément au code du Patrimoine, art. 213-1

**Lieu de conservation :** Archives départementales de la Guadeloupe

---

<sup>24</sup> Répertoire détaillé <https://ressources.histoire-environnement.org/Repertoire-d-archives-detaille-Prefecture-de-la-Guadeloupe-pollutions>

## **Construction, sites, paysages**

### **Sites**

#### ***National***

**Versement** 20090321<sup>25</sup>

**Ministère** : Écologie et développement durable

**Direction** : Nature et paysages

**Sous-direction** : Sites et paysages

### **Sommaire**

**Art 1-11** : sites classés et inscrits : fiches cartographiques sous forme de calque comportant un croquis de délimitation du site et un extrait de décret ou arrêté de création du site (classement par département) , Années 1970

**20090321/11** : Guadeloupe, Martinique, Guyane. Années 1970

**Conditions d'accès** : La consultation des documents s'effectue conformément au code du Patrimoine, art. 213-1 à 3

**Lieu de conservation** : Archives nationales

---

<sup>25</sup> Répertoire détaillé <https://ressources.histoire-environnement.org/Repertoire-d-archives-detaille-Administration-centrale-sites-classes-et>

## **Martinique**

**Versement 1457 W**<sup>26</sup>

**Direction départementale de l'équipement de Martinique**

Service : Habitat et ville

### **Sommaire**

Photographies aériennes des communes littorales de la Martinique : planches (1992) photographies réalisées par l'Institut géographique national (IGN) pour l'observation de l'évolution de l'aménagement et l'urbanisation du territoire

**Dates extrêmes** : 1992

**Communicabilité** : immédiate sauf éléments intéressant le secret industriel et commercial

**Métrage linéaire** : 0.10

**Lieu de conservation** : Archives territoriales de la Martinique

---

**Versement 1458 W**<sup>27</sup>

**Direction départementale de l'équipement de Martinique**

Service : Habitat et ville

### **Sommaire**

Photographies aériennes des communes littorales de la Martinique : planches (1992) photographies réalisées par l'Institut géographique national I (IGN) pour l'observation de l'évolution de l'aménagement et l'urbanisation du territoire

**Dates extrêmes** : 1988

**Communicabilité** : immédiate sauf éléments intéressant le secret industriel et commercial

**Métrage linéaire** : 0.10

**Lieu de conservation** : Archives territoriales de la Martinique

---

<sup>26</sup> Répertoire détaillé <https://ressources.histoire-environnement.org/Repertoire-d-archives-detaille-DDE-de-la-Martinique-Photographies-aeriennes-des>

<sup>27</sup> Répertoire détaillé <https://ressources.histoire-environnement.org/Sommaire-DDE-de-la-Martinique-Photographies-aeriennes-des-communes-littorales>



## **Agriculture, pêches maritimes, territoire, forêt**

### **Agriculture**

#### **National**

#### **Cotes**

20144652/1-20144652/43<sup>28</sup>

#### **Date**

1962-2009

#### **Nom du producteur**

Ministère de l'Agriculture / Mission DOM-TOM (FRAN\_NP\_007922) - Ministère de l'Agriculture / Direction des politiques économique et internationale puis Direction des politiques agricole, agroalimentaire et des territoires / Mission de liaison et de coordination pour l'outre-mer (FRAN\_NP\_008373)

#### **Importance matérielle et support**

2,7 mètres linéaires (43 articles, 8 dimab)

#### **Localisation physique**

Pierrefitte-sur-Seine, Archives nationales

#### **Conditions d'accès**

Librement communicable selon les articles L.213-1 à L.213-7 du Code du patrimoine à l'exception des articles 20144652/34 et 20144652/35 qui ont un délai de communicabilité de 25 ans et des articles 20144652/8, 20144652/11 à 20144652/13, 20144652/16 et 20144652/40 qui ont un délai de communicabilité de 50 ans.

#### **Présentation du contenu**

##### **20144652/1-20144652/30**

1962-1997, 2006-2008

Organisation commune du marché de la banane (OCMB).

##### **20144652/31-20144652/42**

2003-2009

Plan d'action contre le chlordécone.

##### **20144652/43**

2006-2009

---

<sup>28</sup> Répertoire détaillé <https://ressources.histoire-environnement.org/Repertoire-d-archives-detaille-ministere-de-l-agriculture-la-production-et-le>

Plan « banane durable ».

---

**Cotes**

20100531/1-20100531/56<sup>29</sup>

**Date**

1990-2008

**Nom du producteur**

Office de développement de l'économie agricole d'outre-mer - Mission de liaison et de coordination pour l'outre-mer (ministère de l'Agriculture)

**Importance matérielle et support**

5,4 m.l. (56 articles, 18 dimabs)

**Localisation physique**

Pierrefitte-sur-Seine, Archives nationales

**Conditions d'accès**

Librement communicable, à l'exception de l'article 20100531/46 qui contient des rapports de la Cour des comptes (délai de communicabilité de 25 ans).

**Présentation du contenu**

Fonctionnement et activités de l'Office de développement de l'économie agricole d'outre-mer (ODEADOM)

***Guadeloupe***

**Versement 1135 W<sup>30</sup>**

**Préfecture de la Guadeloupe**

**Sommaire**

**Agriculture**

**Art 1-21:** Contrat de plan : plan I et II. Dotations d'installation. Indemnités viagères. Structures agricoles, 1978-1988

---

<sup>29</sup> Répertoire détaillé <https://ressources.histoire-environnement.org/Repertoire-d-archives-detaille-ministere-de-l-agriculture-developpement-de-l>

<sup>30</sup> Répertoire détaillé <https://ressources.histoire-environnement.org/Repertoire-d-archives-detaille-Prefecture-de-la-Guadeloupe-agriculture-contrat>

**Métrage linéaire:** 3,50

**Conditions d'accès :** La consultation des documents s'effectue conformément au code du Patrimoine, art. 213-1

**Lieu de conservation :** Archives départementales de la Guadeloupe

## **Guyane**

**Versement** 1214 W<sup>31</sup>

**Direction de l'agriculture, de l'alimentation et de la forêt de Guyane**

### **Sommaire**

**Art 1-14 :** fonctionnement, 1948-1989

**métrage linéaire :** 1,40 ml

**Conditions d'accès :** La consultation des documents s'effectue conformément au code du Patrimoine, art. 213-1

**Lieu de conservation :** Archives territoriales de la Guyane

---

**Versement** 1087 W<sup>32</sup>

**Direction de l'agriculture, de l'alimentation et de la forêt de Guyane**

### **Sommaire**

**Art 1-10 :** fonctionnement, 1970-1987

**métrage linéaire :** 1 ml

**Conditions d'accès :** La consultation des documents s'effectue conformément au code du Patrimoine, art. 213-1

---

<sup>31</sup> Répertoire détaillé <https://ressources.histoire-environnement.org/Repertoire-d-archives-detaille-DDAF-Guyane-fonctionnement-1948-1989>

<sup>32</sup> Répertoire détaillé <https://ressources.histoire-environnement.org/Repertoire-d-archives-detaille-DDAF-Guyane-fonctionnement-1970-1987>

**Lieu de conservation** : Archives territoriales de la Guyane

**Forêt**

**Guyane**

**Versement** 1205 W<sup>33</sup>

**Office national des forêts de Guyane**

**Direction territoriale de Guyane**

**Sommaire**

**Art 1-43** : fonctionnement, 1827-2009

**métrage linéaire** : 4,3

**Conditions d'accès** : La consultation des documents s'effectue conformément au code du Patrimoine, art. 213-1

**Lieu de conservation** : Archives territoriales de la Guyane

---

**Versement** 1322 W<sup>34</sup>

**Direction de l'environnement, de l'alimentation, de l'agriculture et de la forêt de Guyane**

**Sommaire**

Plan vert, 1975-[1990]

**Conditions d'accès** : Non communicable. En cours de classement

**Lieu de conservation** : Archives territoriales de la Guyane

---

<sup>33</sup> Répertoire détaillé <https://ressources.histoire-environnement.org/Repertoire-d-archives-detaille-ONF-Guyane-fonctionnement-1827-2009>

<sup>34</sup> Répertoire détaillé <https://ressources.histoire-environnement.org/Repertoire-d-archives-detaille-Direction-de-l-environnement-de-l-alimentation>

## **Pêches maritimes, aquaculture**

### **Guadeloupe**

**Versement 1113 W<sup>35</sup>**

**Direction départementale des affaires maritimes de Guadeloupe**

### **Sommaire**

**Art 1-xx:** aquaculture, catastrophes naturelles, 1979-1987

**Métrage linéaire:** x

**Conditions d'accès :** La consultation des documents s'effectue conformément au code du Patrimoine, art. 213-1

**Lieu de conservation :** Archives départementales de la Guadeloupe

---

<sup>35</sup> Répertoire détaillé <https://ressources.histoire-environnement.org/Repertoire-d-archives-detaille-DDAM-de-la-Guadeloupe-aquaculture-catastrophes>

## **Energie et climat**

### **Guyane**

**Versement 1305 W**<sup>36</sup>

#### **Direction générale des territoires et de la mer de la Guyane**

Service Prévention des Risques et Industries extractives

#### **Sommaire**

Demandes de permis de recherche et d'exploitation minières. 1992-2015

**Métrage linéaire** : 1,85

**Conditions d'accès** : La consultation des documents s'effectue conformément au code du Patrimoine, art. 213-1

**Lieu de conservation** : Archives territoriales de la Guyane

---

<sup>36</sup> Répertoire détaillé <https://ressources.histoire-environnement.org/Repertoire-d-archives-detaille-Prevention-des-Risques-et-Industries-extractives>

## **Infrastructures et services de transports**

### **Guyane**

**Versement** 1333 W<sup>37</sup>

**Direction de l'aménagement, des infrastructures et des transports de la Guyane**

#### **Sommaire**

Pêche maritime. Transport maritime. Aménagement portuaire.

1984-2016

Métrage linéaire : 1

**Conditions d'accès** : La consultation des documents s'effectue conformément au code du Patrimoine, art. 213-1

**Lieu de conservation** : Archives territoriales de la Guyane

---

<sup>37</sup> Répertoire détaillé <https://ressources.histoire-environnement.org/Repertoire-d-archives-detaille-Direction-de-l-amenagement-des-infrastructures>

## **Prévention des risques**

### **Risques industriels**

#### ***National***

**Versement** 20070113<sup>38</sup>

**Ministère** : Écologie et développement durable

**Direction** : Prévention des pollutions et des risques

**Sous direction** : Service de l'environnement industriel

#### **Sommaire**

**Art 1-419** : Installations classées : plaintes, études techniques, avis du ministère, avis judiciaire

classement par département, commune et entreprise

**20070113/418**

1969-1998

**Martinique**

**Conditions d'accès** : La consultation des documents s'effectue conformément au code du Patrimoine, art. 213-1 à 3

**Nombre d'articles** : 1

**Métrage linéaire** : 0,1 ml

**Lieu de conservation** : Archives nationales

---

<sup>38</sup> Répertoire détaillé <https://ressources.histoire-environnement.org/Repertoire-d-archives-detaille-Installations-classees-plaintes-etudes>



## **Guadeloupe**

**Versement 1001 W**<sup>39</sup>

### **Préfecture de la Guadeloupe**

#### **Sommaire**

**Art 1-2:** eaux souterraines, établissements classés, 1955-1967

**Métrage linéaire:** 0,20

**Conditions d'accès :** La consultation des documents s'effectue conformément au code du Patrimoine, art. 213-1

**Lieu de conservation :** Archives départementales de la Guadeloupe

---

**Versement 1164 W**<sup>40</sup>

### **Préfecture de la Guadeloupe**

#### **Sommaire**

**Art 1-21:** installations classées, électrification, forêt, chasse, 1974-1987

**Métrage linéaire:** 3

**Conditions d'accès :** La consultation des documents s'effectue conformément au code du Patrimoine, art. 213-1

**Lieu de conservation :** Archives départementales de la Guadeloupe

---

<sup>39</sup> Répertoire détaillé [sources.histoire-environnement.org/Repertoire-d-archives-detaille-Prefecture-de-la-Guadeloupe-eaux-souterraines](https://ressources.histoire-environnement.org/Repertoire-d-archives-detaille-Prefecture-de-la-Guadeloupe-eaux-souterraines)

<sup>40</sup> Répertoire détaillé <https://ressources.histoire-environnement.org/Repertoire-d-archives-detaille-Prefecture-de-la-Guadeloupe-installations>

**Versement 1193 W<sup>41</sup>**

## **Préfecture de la Guadeloupe**

### **Sommaire**

**Art 1-12:** Recherche minière ; carrières : demandes d'autorisation d'ouverture et d'exploitation ; installations classées pour la protection de l'environnement : demandes d'autorisation.

1980-1992

**Métrage linéaire:** 2

**Conditions d'accès :** La consultation des documents s'effectue conformément au code du Patrimoine, art. 213-1

**Lieu de conservation :** Archives départementales de la Guadeloupe

## **Guyane**

**Versement DP<sup>42</sup>**

**Direction régionale de l'industrie, de la recherche et de l'environnement de la Guyane**

### **Sommaire**

collection de plans, 1767-1981

**nombre de plans :** 330

**Conditions d'accès :** La consultation des documents s'effectue conformément au code du Patrimoine, art. 213-1

**Lieu de conservation :** Archives territoriales de la Guyane

---

<sup>41</sup> Répertoire détaillé <https://ressources.histoire-environnement.org/Repertoire-d-archives-detaille-Prefecture-de-la-Guadeloupe-recherche-miniére>

<sup>42</sup> Répertoire détaillé <https://ressources.histoire-environnement.org/Repertoire-d-archives-detaille-DRIRE-Guyane-plans-1767-1981>

**Versement 1277 W**<sup>43</sup>

**Etat-major interministériel de zone (EMIZ)**

**Sommaire**

Protection civile, notamment plans de prévention et rapports d'analyse des risques, 1986-2020

**Métrage linéaire** : 3,45

**Conditions d'accès** : La consultation des documents s'effectue conformément au code du Patrimoine, art. 213-1

**Lieu de conservation** : Archives territoriales de la Guyane

---

**Versement 1346 W**<sup>44</sup>

**Direction générale de l'administration de la Guyane**

Direction du juridique et du contentieux

**Sommaire**

Commission départementale des mines : dossiers de séance et procès verbaux (2014-2020).

Enquêtes publiques, autorisations d'installations classées, carrières : arrêtés (1989-1992)

**Métrage linéaire** : 0,4

**Conditions d'accès** : La consultation des documents s'effectue conformément au code du Patrimoine, art. 213-1

**Lieu de conservation** : Archives territoriales de la Guyane

---

**Versement 1337 W**<sup>45</sup>

**Direction générale des territoires et de la mer de la Guyane**

Direction de l'aménagement, des infrastructures et des transports  
District

**Sommaire**

Urbanisme. Travaux routiers. Constructions communales. Exploitation de décharges. Carrières.  
1884-2012

---

<sup>43</sup> Répertoire détaillé <https://ressources.histoire-environnement.org/Repertoire-d-archives-detaille-Etat-major-interministeriel-de-zone-plans-de>

<sup>44</sup> Répertoire détaillé <https://ressources.histoire-environnement.org/Repertoire-d-archives-detaille-Direction-du-juridique-et-du-contentieux-Guyane>

<sup>45</sup> Répertoire détaillé <https://ressources.histoire-environnement.org/Repertoire-d-archives-detaille-Direction-Maritime-Littorale-et-Fluviale-Guyane>

*Aperçu des fonds d'archives publiques et privées concernant la protection de la nature Antilles-Guyane*

**Métrage linéaire** : 9,7

**Conditions d'accès** : La consultation des documents s'effectue conformément au code du Patrimoine, art. 213-1

**Lieu de conservation** : Archives territoriales de la Guyane

## **Risques naturels**

### **National**

**Versement** 19980225<sup>46</sup>

**Ministère** : Intérieur

**Direction** : Sécurité civile

**Sous-direction** : Services opérationnels

### **Sommaire**

#### **Organisation de la sécurité civile.**

**Art 1-3** : Correspondance avec les départements, (exercices, rapports sur les accidents, avis sur le plan ORSEC, les plans d'interventions), (classement par département), 1953-1988.

**Art 7-8** : Éruption volcanique (la soufrière, **Guadeloupe**), tremblement de terre (Italie, 1976), problèmes climatiques (tempête, inondations, vague de froid), transport de matières dangereuses, incendie (raffinerie de pétrole de Feyzin), 1966-1985.

**Art 9** : Doctrine de l'organisation des secours : Rôle des préfets en matière de sécurité civile, Commissaire à l'Etude et à la Prévention des Risques Naturels Majeurs (CEPRINA), sécurité en matière de produits chimiques, 1971-1987

**Conditions d'accès** : La consultation des documents s'effectue conformément au code du Patrimoine, art. 213-1 à 3

**Nombre d'articles** : 9

**Métrage linéaire** : 1 ml (3 dimabs)

**Lieu de conservation** : Archives nationales

---

<sup>46</sup> Répertoire détaillé <https://ressources.histoire-environnement.org/Repertoire-d-archives-detaille-Interieur-securite-civile-1953-1988>

**Versement** 20080377<sup>47</sup>

**Ministère** : Outre-mer

**Direction** : Département de l'agriculture et de la pêche

### **Sommaire**

**Art 1-7** : Mer et pêche, 1967-1988

**Art 8-40** : Agriculture, 1949-1990

*Dont notamment l'indemnisation des agriculteurs victimes de cyclones tropicaux. Sept cyclones font ici l'objet de dossiers (deux dans les années 1950-1960 et cinq entre 1979 et 1981) :*

- *le cyclone Betsy, qui frappe la Guadeloupe le 11 août 1956 ;*
- *le cyclone Inès, qui frappe la Guadeloupe le 27 septembre 1966 ;*
- *le cyclone David, qui frappe la Guadeloupe et surtout la Martinique le 28 août 1979 ;*
- *le cyclone Frédéric, qui frappe la Guadeloupe et la Martinique le 3 septembre 1979 ;*
- *le cyclone Allen, qui frappe la Guadeloupe et la Martinique les 3 et 4 août 1980 ;*
- *le cyclone Hyacinthe, qui sévit à La Réunion entre le 15 et le 27 janvier 1980 ;*
- *le cyclone Florine, qui touche La Réunion le 7 janvier 1981.*

**Art 39-40** : Centre de coopération internationale en recherche agronomique pour le développement (CIRAD) : Dossiers de séance du Conseil d'administration, 1984-1987

**Nombre d'articles** : 40

**Métrage linéaire** : 13 ml

**Communicabilité** : libre

**Lieu de conservation** : Archives nationales

### **Guadeloupe**

**Versement** 5 Fi<sup>48</sup>

### **Archives départementales de la Guadeloupe**

#### **Sommaire**

Cartes postales numérisées de cyclones, incendies, inondations à la Guadeloupe, XIX-XXe siècles

---

<sup>47</sup> Répertoire détaillé <https://ressources.histoire-environnement.org/Repertoire-d-archives-detaille-Outre-mer-peche-agriculture-1949-1990>

<sup>48</sup> Répertoire détaillé <https://ressources.histoire-environnement.org/Repertoire-d-archives-detaille-Cartes-postales-numerisees-de-cyclones-incendies>

***Aperçu des fonds d'archives publiques et privées concernant la protection de la nature Antilles-Guyane***

**Communicabilité** : librement communicable

**Lieu de conservation** : Archives départementales de la Guadeloupe

---

**Versement 1048 W**<sup>49</sup>

**Préfecture de la Guadeloupe**

**Sommaire**

**Art 1-32:** sécheresse, volcan La Soufrière, cyclones: indemnisations. Campagne sucrière, 1956-1983

**Métrage linéaire:** 7

**Conditions d'accès** : La consultation des documents s'effectue conformément au code du Patrimoine, art. 213-1

**Lieu de conservation** : Archives départementales de la Guadeloupe

***Martinique***

**Versement 1295 W**<sup>50</sup>

**Direction départementale de l'équipement de Martinique**

Service équipement des collectivités et qualité de l'ingénierie publique

**Sommaire**

**Art 1-2** : Plans d'aménagement des rivières (1970-1973), prises d'eau et exploitation des eaux souterraines (1976), protection contre les inondations (1970-1976)

**Métrage linéaire** : 0.2

**Lieu de conservation** : Archives territoriales de la Martinique

**Communicabilité** : libre

---

<sup>49</sup> Répertoire détaillé <https://ressources.histoire-environnement.org/Repertoire-d-archives-detaille-Prefecture-de-la-Guadeloupe-secheresse-volcan-La>

<sup>50</sup> Répertoire détaillé <https://ressources.histoire-environnement.org/Repertoire-d-archives-detaille-DDE-de-la-Martinique-Plans-d-amenagement-des>

## **2ème partie : Archives d'acteurs privés et d'associations de protection de la nature et de l'environnement**

### **Acteurs privés**

#### **Martinique**

##### ***Robert Rose-Rosette, scientifique*<sup>51</sup>**

#### **Présentation du contenu**

Ce fonds témoigne de l'activité d'un érudit, le docteur Robert Rose-Rosette qui a œuvré pour mieux faire connaître l'histoire de son île. D'une grande richesse et d'une grande richesse documentaire, il renseigne principalement sur des personnes et des événements qui ont marqué l'histoire martiniquaise mais également celle de la France. Les documents relatifs à son engagement politique et à ses fonctions municipales sont peu nombreux. En ce qui concerne ses centres d'intérêt scientifiques (botanique, zoologie ...) seuls quelques documents en témoignent dans cet ensemble documentaire.

– Dans ce fonds d'archives, quelques dossiers concernent les parcs et jardins. A titre d'exemple, on notera : 14 J 104 Réhabilitation du jardin botanique de Saint-Pierre par l'association pour la sauvegarde de Saint-Pierre. s.d.

#### **Origine des documents**

Robert Rose-Rosette

#### **Fournisseur de contenu**

Archives territoriales de la Martinique

#### **Localisation physique**

Archives territoriales de la Martinique

#### **Historique de la conservation**

A la mort de Robert Rose-Rosette en 1996, sa famille a fait don de ses archives au Conseil général de la Martinique.

#### **Historique du producteur**

Natif de la commune de Saint-Esprit (Martinique), Robert Rose-Rosette (1905-1996) est issu d'une famille d'agriculteur. Très tôt orphelin, il est recueilli par des parents qui l'aident à poursuivre ses études au lycée de Fort-de-France. Elève brillant, il obtient une bourse et part poursuivre des études supérieures en France. Titulaire d'un doctorat en médecine vétérinaire, il regagne la Martinique en 1928. D'un esprit ouvert

---

<sup>51</sup> Répertoire détaillé <https://ressources.histoire-environnement.org/Fonds-Robert-Rose-Rosette>



***Aperçu des fonds d'archives publiques et privées concernant la protection de la nature Antilles-Guyane***

et curiaux, c'est un homme à plusieurs casquettes : botaniste, archéologue, enseignant, écologiste, pionnier du tourisme, membre de la Société des Amis des Archives. Engagé dans la vie politique de la Martinique, il est maire des Trois-Ilets de 1953 à 1971. En 1944, il fait l'acquisition du domaine de La Pagerie aux Trois-Ilets, lieu de naissance de l'impératrice Joséphine et crée un musée inauguré en février 1954 qui devient un haut lieu touristique. Le 3 septembre 1992 il est élevé au grade de commandeur de la Légion d'honneur. Il meurt le 31 octobre 1996.

**Modalités d'entrée**

Don

**Inventaire**

Répertoire numérique / Véronique Haustant en collaboration avec Frédéric Kouby, sous la direction de Dominique Taffin. Fort-de-France, 2009.

**Conditions d'accès**

Accès libre

**Conditions d'utilisation**

Application de la loi sur les archives

***Edward W. Freeman, survivant de l'éruption de la montagne Pelée en 1902"***

**Présentation du contenu**

Ensemble de documents (coupures de presse, photographie) relatifs au capitaine Edward W. Freeman, commandant du Roddam, survivant de l'éruption de la montagne Pelée en 1902.

**Fournisseur de contenu**

Archives territoriales de la Martinique

**Localisation physique**

Archives territoriales de la Martinique

**Modalités d'entrée**

Don

**Inventaire<sup>52</sup>**

Plan de classement

1. Papiers personnels et diplôme
2. Presse
3. Photographie

**Conditions d'accès**

Accès libre

**Conditions d'utilisation**

Application de la loi sur les archives

---

<sup>52</sup>Répertoire détaillé <https://ressources.histoire-environnement.org/Fonds-Edward-W-Freeman-l-eruption-de-la-montagne-Pelee-en-1902>

## **Annexes**

### **Liste des sigles**

**AD** : Archives départementales

**AN** : Archives nationales

**APRM**: Association pour la prévention des risques majeurs

**CRME**: Comité régional pour la maîtrise de l'énergie

**CROSS**: Centre régional opérationnel de surveillance et de sauvetage

**DDAF**: Direction de l'agriculture, de l'alimentation et de la forêt

**DDAM**: Direction départementale des affaires maritimes

**DDE**: Direction départementale de l'équipement

**DRIRE**: Direction régionale de l'industrie, de la recherche et de l'environnement

**ONF**: Office national des forêts

**PIC**: Programme opérationnel Initiative communautaire


**PNM**: Parc naturel de la Martinique

**PRME**: Programme pour la maîtrise de l'énergie

## Liste des illustrations

### National

**Conférence/débat « Les outre-mer piliers de l'ambition maritime de la France ? », 2018**


 The image is a poster for a conference. At the top, there is a photograph of a sea turtle swimming in blue water. Below the photo, the text 'CONFERENCE/DÉBAT' is in small white letters on a blue background. The main title 'LES OUTRE-MER' is in large, bold, white letters on a blue background. Below it, 'PILIERS DE L'AMBICTION MARITIME DE LA FRANCE ?' is in white letters on a blue background. To the right of the title, there is a red circular stamp that says '27 JUIN 2018 18H - 21H'. Below the title, the location 'Maison des Océans / Grand Amphithéâtre' and the address '195, rue Saint-Jacques, 75005 Paris' are written in blue. A red banner at the bottom of the text area says 'Entrée gratuite sur inscription : fne.asso.fr'. At the bottom of the poster, there are several logos: the French Republic logo, the Institut océanographique logo, the SciencesPo logo, the Agence Française pour la Biodiversité logo, and the outremers.net logo. The logo for France Nature Environnement is also present in the center of the bottom section.	<p>Affiche de la conférence, France nature environnement</p> <p>Archives nationales</p> <p>20210231/38</p>
---	--

**Exposition « Les sites protégés au titre de la loi du 2 mai 1930 – lieux de beauté, lieu de mémoire », 1999**

 <p>© tous droits réservés</p> <h2>La Montagne Pelée</h2> <p>Situé au nord de Saint-Pierre de la Martinique, sur les flancs de la Montagne Pelée, le site s'étend jusqu'à la mer des Caraïbes.</p> <p>Son relief, fait de mornes, cascades, falaises et rivières, est un témoignage des paysages originaux dont la beauté séduisit les premiers occupants venus d'Europe. Les pentes accentuées des promontoires et l'exubérance de la végétation ont contribué à maintenir le caractère sauvage du lieu, où l'homme ne s'est fixé que temporairement. L'habitation Céron avec son beau jardin et les vestiges de sa sucrerie, les quelques traces de constructions noyées dans la verdure rappellent cette occupation éphémère.</p> <p>Site du littoral et des pentes nord-ouest de la Montagne Pelée (département de la Martinique) classé par décret du 28 mai 1999</p>	<p>« La Montagne Pelée/[...] », Parimage (Ed.), [1999], photo de Jean-Louis Haussaire et de la Photothèque des espaces protégés, [vue du littoral et des pentes nord-ouest de la Montagne Pelée en Martinique, plus logo], 1 ex., 40 x 30 cm, couleur.</p> <p>Archives nationales</p> <p>20060546/28</p>
--	--

## Guadeloupe

### **Campagne nationale WWF, en partenariat avec le ministère, en faveur du patrimoine naturel de l'Outre-mer, 2004**

 <p>WWF</p> <p>CONSERVATION DE LA NATURE Ministère de l'Écologie, du Développement durable et de l'Énergie Ministère de l'Outre-mer</p> <p><b>L'ÉCORÉGION DES Récifs CORALLIENS DE MARTINIQUE ET DE GUADELOUPE</b></p> <p>Un trésor naturel unique, un patrimoine commun à préserver. Les récifs coralliens de Martinique et de Guadeloupe sont une véritable merveille sous-marine. Ils abritent une biodiversité exceptionnelle et jouent un rôle crucial dans la protection des côtes et la régulation du climat. Mais ces écosystèmes fragiles sont menacés par le réchauffement climatique, la pollution et les activités humaines. C'est pourquoi WWF et le ministère de l'Outre-mer ont lancé cette campagne nationale pour sensibiliser le public et encourager la protection de ce patrimoine naturel.</p> <p><b>“ LES RECIFS CORALLIENS DE MARTINIQUE ET DE GUADELOUPE FONT PARTIE DE NOTRE HÉRITAGE. NOUS DEVONS LE PRÉSERVER ET LE TRANSMETTRE À NOTRE TOUR À NOS ENFANTS. ”</b></p> <p>Marius Trésor Ministère de l'Outre-mer</p> <p>Tous droits réservés</p> <p>Vous aussi agissez, WWF</p>	<p>« L'écorégion des récifs coralliens de la Martinique et de la Guadeloupe »</p> <p>Archives nationales</p> <p>Affiche 60x80 cm, couleur, 2004</p> <p>20070117/1</p>
--	---

**Campagne « Le printemps de l'environnement », 1999-2003**



« La nature est ton jardin, sa protection t'appartient, journées de l'environnement 26 et 27 juin 99, DIREN Guadeloupe, 50x80 cm, couleur, 1999 »

Archives nationales

Cote 20070641/6

**Pointe-à-Pitre. - Les Docks des Transports Maritimes après le Cyclone du Septembre 1928. Boisel**



**Carte postale**

Cote 5 FI 20/469

Archives départementales de la  
Guadeloupe



**Site de bananier à Capesterre-Belle-Eau, 1935**



**Site de bananier à Capesterre-Belle-Eau,  
Lucien Gauthier, 1935**

Arch. dép. Guadeloupe, 16 Fi 1276

Archives départementales de la Guadeloupe

**La Soufrière Saint-Claude, 1956**



**La Soufrière Saint-Claude, 19**

FRAD971\_5Fi non coté

Archives départementales de la Guadeloupe

## **Martinique**

### ***Tortue imbriquée***




#### **Tortue imbriquée**


Société pour l'étude, la protection, et l'aménagement de la nature à la Martinique

## **Guyane**

### **Exposition « Les sites protégés au titre de la loi du 2 mai 1930 – lieux de beauté, lieu de mémoire », 1999**

 <p>© tous droits réservés</p> <h1>La Place des Palmistes</h1> <p>La place des Palmistes et la place de Grenoble, se présentent comme un magnifique ensemble disposées en équerre l'une par rapport à l'autre, qui s'étend sur trois hectares. Elles sont le cœur vivant de Cayenne et de toute la Guyane Française, le haut-lieu des manifestations d'importance de la ville depuis sa fondation. Les quelque 450 palmistes superbes et élancés, les pelouses, les bancs et autres ornements au charme désuet, les façades traditionnelles des maisons riveraines donnent à cet espace clé du centre historique une atmosphère inoubliable.</p> <p><small>Site de l'ensemble formé par la place des Palmistes et la place de Grenoble (département de la Guyane) inscrit par arrêté du 8 avril 1980</small></p>	<p>« La Place des Palmistes/[...] », Parimage (Ed.), [1999], photo du Secrétariat d'État à l'Outre-Mer, [vue de l'ensemble formé par la place des Palmistes et la place de Grenoble en Guyane, plus logo], 1 ex., 40 x 30 cm, couleur.</p> <p>Archives nationales</p> <p>cote 20060546/29</p>
--	---

**Affiche "Ne tuez pas les tortues ; protégez les"**

 The poster is divided into two main horizontal sections. The top section has a black background with the text 'NE TUEZ PAS LES TORTUES' in large, white, bold, sans-serif capital letters. Below this text is a black and white illustration of a sea turtle swimming towards the left. A large, bright red splash, resembling blood, is depicted below the turtle's head and front flippers. The bottom section has a white background with the text 'protégez les' in large, bold, black, sans-serif lowercase letters. Below this, in smaller black capital letters, is 'SOCIÉTÉ D'ÉTUDE ET DE PROTECTION DE LA NATURE'. On the far left edge of the poster, there is a small vertical text 'AHPNE' and a small logo.	<p>«Ne tuez pas les tortues;protégez-les»</p> <p>Affiche de la Société d'étude et de protection de la nature en Guyane</p> <p>Archives territoriales de Guyane</p> <p>Cote 7Fi2</p>
---	---

## **Index institutions et associations**

Affaires maritimes de la Guadeloupe.....	8
Agence de l'environnement et de la maîtrise de l'énergie – délégation Martinique...11,	
12, 13	
Agence de l'environnement et de la maîtrise de l'énergie – délégation Guyane.....	13
Archives départementales de la Guadeloupe.....	19, 26, 30, 32, 36, 37, 41, 42
Archives territoriales de la Martinique.....	11, 12, 15, 16, 17, 22, 27, 42, 43, 46
Archives nationales.....	14, 16, 18, 23, 24, 25, 28, 29, 40
Archives territoriales de la Guyane.....	13, 19, 21, 30, 31, 33, 34, 37, 38, 39
Centre régional opérationnel de surveillance et de sauvetage de la Guyane.....	19
Commission interministérielle des comptes du patrimoine naturel.....	24
Conservatoire de l'espace littoral et des rivages lacustres.....	20, 24
Direction de l'agriculture, de l'alimentation et de la forêt de Guyane.....	30
Direction de l'aménagement, des infrastructures et des transports de la Guyane....	34
Direction de l'environnement, de l'alimentation, de l'agriculture et de la forêt de Guyane.....	31
Direction de la nature et des paysages.....	23, 24, 25
Direction de la prévention des pollutions et des risques:.....	35
Direction de la sécurité civile.....	40
Direction départementale de l'équipement de la Martinique.....	15, 16, 17, 22, 27, 42
Direction départementale des affaires maritimes de la Guyane.....	19
Direction départementale des affaires maritimes de la Guadeloupe.....	32
Direction des pêches maritimes et de l'aquaculture.....	8
Direction générale de l'administration de la Guyane.....	38
Direction générale des territoires et de la mer de la Guyane.....	21, 33, 38
Direction régionale de l'industrie, de la recherche et de l'environnement de la Guyane.....	37, 38
Office de développement de l'économie agricole d'outre-mer.....	29
Office national des forêts de Guyane.....	31
Préfecture de la Guadeloupe.....	26, 29, 36, 37, 42
Société d'étude et de protection de la nature en Guyane.....	55

## **Index matière**

Accident industriel.....	40
Agriculture.....	8, 28, 29, 30
Aménagement des fleuves.....	21
Aménagement des rivières.....	22
Aménagement du littoral.....	21
Aménagement portuaire.....	34
Aquaculture.....	32
Biodiversité.....	14
Biotope.....	25
Botanique.....	43
Carrière.....	38
Catastrophe naturelle.....	32
Changement climatique.....	40
Chlordécone.....	28
Cyclone.....	41, 42
Décharge.....	38
Déchet.....	13
Développement durable.....	8
Énergie fossile.....	40
Energie solaire.....	12
Espace naturel.....	23, 24, 25, 26
Forêt.....	31
Géothermie.....	12
Gestion de l'eau.....	14
Gestion des déchets.....	14
Incendie.....	41
Inondation.....	40, 41, 42
Installation classée.....	35, 36, 37, 38
Jardin botanique.....	43
Littoral.....	15, 20, 27
Mine.....	33, 37, 38
Parc national.....	23
Parc naturel.....	14
Patrimoine nature.....	16
Pêche maritime.....	34
Plan vert.....	31
Pollution.....	26
Protection contre les inondations.....	22
Protection des animaux.....	14
Protection des fonds marins.....	14
Protection du littoral.....	14
Recherche minière.....	37
Règle parasismique.....	15
Réserve naturelle.....	14, 25
Risque volcanique.....	40
Rivière.....	22, 42
Sécheresse.....	42
Sécurité maritime.....	8

***Aperçu des fonds d'archives publiques et privées concernant la protection de la  
nature Antilles-Guyane***

Site classé.....	26
Tempête.....	15, 40
Transport maritime.....	34
Volcan.....	2, 46
Zoologie:.....	4



## **Géolocalisation des fonds d'archives publiques et privées**

Sur le site <https://ressources.histoire-environnement.org/>, vous avez la possibilité de géolocaliser les fonds d'archives via une carte

<https://ressources.histoire-environnement.org/Carte?filtre=ressources>



*Géolocalisation des fonds d'archives concernant la Guadeloupe*

## **Sites Internet**

### **Archives territoriales de la Martinique**

<https://www.patrimoines-martinique.org/>

---

### **Direction de l'environnement, de l'aménagement et du logement de la Martinique**

<https://www.martinique.developpement-durable.gouv.fr/>

---

### **Archives départementales de la Guadeloupe**

<https://www.archivesguadeloupe.fr/>

---

### **Direction de l'environnement, de l'aménagement et du logement de la Guadeloupe**

<https://www.guadeloupe.developpement-durable.gouv.fr/>

---

### **Archives territoriales de la Guyane**

<https://archives.ctguyane.fr/>

---

### **Direction de l'environnement, de l'aménagement et du logement de la Guyane**

<https://www.guyane.developpement-durable.gouv.fr/la-dgtm-guyane-r309.html>

---

### **Archives nationales: salle d'inventaires virtuelle**

<https://www.siv.archives-nationales.culture.gouv.fr/siv/>

---

### **Association pour l'histoire de protection de la nature et de l'environnement (AHPNE)**

#### **Site principal**

<https://ahpne.fr/>

#### **Inventaire des archives publiques et privées relatives à la protection de la nature et de l'environnement**

<https://ressources.histoire-environnement.org/Ressources>