



Association pour l'Histoire
de la Protection de la Nature
et de l'Environnement



Protection de la nature et de l'environnement Antilles-Guyane

**Aperçu des fonds d'archives publiques et
privées versées aux Archives départementales
ou conservées
chez les acteurs privés et associations
XXe-XXIe siècles**

par Patrick Cavalié
archiviste, membre de l'AHPNE

Guide des sources – 1ère édition
mise à jour le 05/12/24

Paris, 2024

Sommaire

Remerciements	5
Avant-propos	6
Introduction	7
Repères bibliographiques	10
1ère partie : Archives publiques	11
<u>Stratégie</u>	11
Maîtrise de l'énergie.....	11
Martinique.....	11
Développement durable, recherche.....	13
National.....	13
Martinique.....	14
Communication.....	15
National.....	15
Martinique.....	15
<u>Sécurité, affaires maritimes</u>	17
National.....	17
Guadeloupe.....	17
Guyane.....	18
<u>Eau, biodiversité</u>	19
Littoral.....	19
National.....	19
Eau.....	19
Martinique.....	19
Espaces naturels.....	21
National.....	21
Guadeloupe.....	24
<u>Construction, sites, paysages</u>	25
Sites.....	25
Martinique.....	25
<u>Agriculture, pêches maritimes, territoire, forêt</u>	26
Agriculture.....	26
National.....	26
Guadeloupe.....	27
Guyane.....	28
Forêt.....	29
Guyane.....	29
Pêches maritimes, aquaculture.....	29
Guadeloupe.....	29
<u>Prévention des risques</u>	31
Risques industriels.....	31
National.....	31
Guadeloupe.....	32
Guyane.....	33
Risques naturels.....	34
National.....	34
Guadeloupe.....	35
Martinique.....	36

Aperçu des fonds d'archives publiques et privées concernant la protection de la nature Antilles-Guyane

2ème partie : Archives d'acteurs privés et d'associations de protection de la nature et de l'environnement.....	37
<u>Acteurs privés.....</u>	37
Martinique.....	37
Robert Rose-Rosette, scientifique.....	37
Annexes.....	39
<u>Liste des sigles.....</u>	39
<u>Liste des illustrations.....</u>	40
National.....	40
Conférence/débat « Les outre-mer piliers de l'ambition maritime de la France ? », 2018.....	40
Exposition « Les sites protégés au titre de la loi du 2 mai 1930 – lieux de beauté, lieu de mémoire », 1999.....	41
Guadeloupe.....	42
Campagne nationale WWF, en partenariat avec le ministère, en faveur du patrimoine naturel de l'Outre-mer, 2004.....	42
Campagne « Le printemps de l'environnement », 1999-2003.....	43
Pointe-à-Pitre. - Les Docks des Transports Maritimes après le Cyclone du Septembre 1928. Boisel.....	44
Site de bananier à Capesterre-Belle-Eau, 1935.....	45
La Soufrière Saint-Claude, 1956.....	46
Martinique.....	47
Tortue imbriquée.....	47
Guyane.....	48
Exposition « Les sites protégés au titre de la loi du 2 mai 1930 – lieux de beauté, lieu de mémoire », 1999.....	48
Affiche "Ne tuez pas les tortues ; protégez les".....	49
<u>Index institutions et associations.....</u>	50
<u>Index matière.....</u>	51
<u>Géolocalisation des fonds d'archives publiques et privées.....</u>	52
<u>Sites Internet.....</u>	53

Historique des versions

Version	Date	Commentaires
1	29/05/24	1ère version
2	07/09/24	Ajout des fonds d'archives conservés aux Archives départementales de la Guadeloupe
3	20/09/24	Ajout des fonds d'archives conservés aux Archives territoriales de la Guyane/

Suivi par

Patrick CAVALIE - AHPNE
<i>Tél. : 06 80 66 65 03</i>
<i>e-mail: cavalipatrick@gmail.com</i>

Rédacteur

Patrick Cavalié

Relecteur

Archives départementales de la Guadeloupe
Archives départementales de la Martinique
Archives Territoriales de la Guyane

Remerciements

L'Association pour l'histoire de la protection de la nature (AHPNE) remercie la mission des archives publiques du ministère de la transition écologique et tout particulièrement, les membres de l'équipe des traitements des fonds d'intérêt patrimoniaux en administration centrale, qui ont assuré à la fois la préparation, la description et l'envoi des fonds aux Archives nationales, sous la responsabilité des cheffes de mission.

Cette conservation patrimoniale ainsi que sa valorisation n'auraient pu se réaliser sans la volonté des Archives départementales de la Guadeloupe, de la Martinique et de la Guyane

Grâce à cette synergie, les services d'administration centrale du ministère et surtout les services déconcentrés, préfetures et conseils généraux ont versé plus de 6500 dossiers, 200 affiches aux Archives nationales et aux Archives départementales

Avant-propos

Archives publiques

C'est conformément à l'article 213-1 à 3 du Code du Patrimoine qui régit les délais de communicabilité des documents et dans le respect de celui-ci que les archivistes de la mission des archives au sein du ministère de la transition écologique et solidaire œuvrent à la préservation de l'écrit du patrimoine naturel du territoire. De même, les Archives départementales contrôlent et collectent la production des archives émanant des services déconcentrés de l'État.

Archives privées

Si l'on excepte l'actuelle Société nationale de protection de la nature (SNPN) qui est l'héritière de la Société Impériale zoologique d'acclimatation fondée en 1854, la Société pour la protection des paysages et de l'esthétique de la France (SPPEF), fondée en 1901 et la Ligue française pour la protection des oiseaux (LPO) fondée en 1912, la plupart des associations de protection de la nature et de l'environnement sont apparues à partir de la fin des années 1950 en France telle la Société d'étude et de protection de la nature en Bretagne (SEPNB) ou l'Association pour la prévention de la pollution atmosphérique (APPA) créées en 1958. C'est surtout dans les deux décennies suivantes qu'elles se multiplièrent dans les différentes régions françaises.

Certaines associations, généralistes, œuvrent dans tous les domaines de la protection de l'environnement, à l'échelle régionale ou départementale. D'autres sont plus spécialisées et se concentrent sur un territoire et/ou un sujet spécifique. Leurs modes d'actions sont multiples : leurs militants informent les citoyens, rencontrent les élus et les décideurs, mènent des actions de terrain (nettoyage de site, inventaires naturalistes...), forment les bénévoles, gèrent des espaces protégés ou encore participent aux débats et aux consultations publics.

La sauvegarde et la valorisation des archives d'acteurs privés de la protection de la nature et de l'environnement en vue, notamment, de leur exploitation par les historiens et les chercheurs est une des motivations de l'Association pour l'histoire de la protection de la nature et de l'environnement (AHPNE). Outre les archives publiques dont la conservation est assurée par les Archives nationales et départementales, il existe une multitude de documents et fonds d'archives environnementales chez des particuliers et des associations qui sont ni classées ni répertoriées et ne sont donc généralement pas connues et sont donc, de ce fait, peu disponibles.

En conséquence, l'AHPNE s'est fixée, entre autres objectifs, celui de favoriser le rassemblement, le classement et la conservation de tout document utile à la connaissance de cette histoire.

Introduction

Pour la 1ère fois, un instrument de recherche présente des sources d'archives historiques publiques mais aussi privées au niveau régional.

Archives publiques

Panorama sur les archives définitives

Le guide présente le catalogue des archives définitives (ou archives d'intérêt historique) issues des services déconcentrés, préfetures et conseils départementaux. Comme cité précédemment, ces archives ont fait l'objet de versements auprès des services d'archives patrimoniaux où elles sont conservées : archives départementales (services déconcentrés).

Périmètre chronologique et administratif¹

C'est donc près de quarante-six années d'inventaires d'archives ministérielles patrimoniales, en lien avec le thème de la protection de la nature et de l'environnement qui sont présentées et répertoriées au sein de ce guide.

En effet, c'est en janvier 1971 que fut créé le ministère de l'environnement, quand Robert Poujade, sous le gouvernement de Jacques Chaban-Delmas, est nommé ministre délégué auprès du Premier ministre, chargé de la protection de la nature et de l'environnement.

C'est donc une création récente, qui suit la vague de renouveau de l'écologie en 1970 et s'inscrit dans la lignée des mesures de protection de la faune et de la flore de 1957.

Après son départ du gouvernement, il qualifiera alors, dans un livre, son ministère de « ministère de l'impossible ».

La création d'un grand ministère par la fusion de deux fonctions historiquement distinctes, l'écologie et l'équipement ainsi que des services du ministère de l'industrie est décidée par le président de la République Nicolas Sarkozy lors de sa prise de fonction en mai 2007.

Son but est de créer un grand ministère à confier à un ministre d'État et de respecter ainsi sa signature du «pacte écologique» de Nicolas Hulot qui stipulait la création d'un poste de vice-premier ministre chargé du

¹Vous trouverez dans cet ouvrage chapitre quelques fonds d'archives couvrant la période XIX-XXe siècles. Les références sont issues de l'ouvrage d'Andrée Covol "Les sources de l'histoire de l'environnement", 2003

Aperçu des fonds d'archives publiques et privées concernant la protection de la nature Antilles-Guyane

développement durable. Après un court passage d'Alain Juppé c'est Jean-Louis Borloo qui prend la fonction de « Ministre d'État, ministre de l'écologie, de l'énergie, du développement durable et de la Mer, chargé des technologies vertes et des négociations sur le climat ».

Parallèlement, de nouveaux services déconcentrés se créent en région et département. En région, les Directions régionales de l'environnement, de l'aménagement et du logement (DREAL) sont issues de la fusion des Directions régionales de l'environnement (DIREN), des Directions régionales de l'équipement (DRE) et des Directions régionales de l'industrie, de la recherche et de l'environnement (DRIRE). Elles interviennent dans les domaines de l'eau, de la biodiversité, de la prévision et de la prévention des risques, de l'énergie, de l'aménagement, de l'urbanisme et de la construction, de la mobilité des transports et de leurs infrastructures, ainsi que du logement. En outre mer les Directions de l'environnement, de l'aménagement et du logement (DEAL) correspondent aux DREAL de métropole avec en plus les attributions des directions départementales couvrant le périmètre du ministère ainsi que les Directions interrégionales maritimes (DIRM) créées en métropole.

En département, hors mis l'outre-mer, les Directions départementales des territoires (DDT) résultent de la fusion des Directions départementales de l'équipement (DDE), et des Directions départementales de l'agriculture et des forêts (DDAF)

Le 14 novembre 2010, lors de la formation du gouvernement de François Fillon, il est rebaptisé « ministère de l'écologie, du développement durable, des transports et du logement ». Jean-Louis Borloo quitte le gouvernement, et est remplacé par Nathalie Kosciusko-Morizet, celle-ci n'a pas le titre de ministre d'État que portaient les précédents titulaires du poste.

Depuis mai 2012, sous la présidence de François Hollande, l'Énergie revient dans les attributions du ministère qui devient « ministère de l'écologie, du développement durable et de l'énergie ». En juillet 2013, la Direction des pêches maritimes et de l'aquaculture (DPMA) est détachée du ministère de l'agriculture pour être incorporée au ministère de l'écologie, du développement durable et de l'énergie.

Le ministre porte les négociations sur le climat dans son intitulé entre 2007 et 2010, et de 2016 à 2017. Le ministère est renommé ministère de la transition écologique et solidaire lors de la nomination du gouvernement d'Édouard Philippe, ses attributions sont globalement conservées mais la DPMA réintègre le ministère de l'agriculture et de l'alimentation. Il reste chargé de la politique environnementale, de la politique énergétique, de la politique de la mer et des transports.

Vous trouverez donc, à travers ce guide des sources, quarante-six années d'archives des cabinets ministériels illustrant la déclinaison des politiques publiques dans le domaine de la protection de la nature et de

Aperçu des fonds d'archives publiques et privées concernant la protection de la nature Antilles-Guyane

l'environnement : maîtrise de l'énergie, les thèmes de l'énergie et du climat, le domaine de l'eau et de la biodiversité, les préservation des espèces animales et végétales, la prévention des risques , l'agriculture et forêt

L'impulsion de ces politiques publiques se faisait par le biais des cabinets ministériels, puis par des directions opérationnelles d'administrations centrales et enfin étaient déclinés localement par les implantations ministérielles régionales ou départementales (directions départementales, directions régionales ...).

Ainsi, tendent à être répertoriées de façon exhaustive :

. les archives des services déconcentrés en charge du domaine de la protection de la nature et de l'environnement de 1971 à 2017. Nous y trouvons aussi des collections antérieures à cette période

Importance matérielle des dossiers réportoriés

A chaque répertoire détaillé sont mentionnés, le service d'origine, les dates extrêmes, la description détaillée, la cote, localisation, conditions d'accès. Un lien dynamique permet d'aller directement sur les sites Internet des Archives départementales².

AHPNE

²Annuaire des Archives départementales : <https://francearchives.fr/fr/annuaire/departements>

Repères bibliographiques

Ministère

- Le ministère de l'impossible³, Robert Poujade, Paris- Calmann-Lévy, 1975.

Association de protection de la nature

- La nature n'est plus ce qu'elle était [sous la dir. J. P. Raffin, Daniel Sibony et David Western], étude, Editions de l'Aube, 2002
- L'ABCdaire des ours , Sophie Bobbé, Jean-Pierre Raffin, Paris : Flammarion, 1997
- L'écologie: comprendre la nature : rencontre avec Jean-Pierre Raffin . Lucien Buisson, Jocelyne Pied, Pierre Guérin, réal. Jean-Pierre Raffin, ill. interview de Jean-Pierre Raffin, Cannes la Bocca : Coopérative de l'enseignement laïc, 1987
- Connaître les plantes protégées [sous la dir. de J. P. Le Duc et J. P. Raffin] Paris : Fédération française des sociétés de protection de la nature, 1986
- Les cahiers rationalistes n° 274 :La Vanoise et les parcs nationaux français, Jean-Pierre Raffin et Roland Platel, 1970
- Les cahiers rationalistes n° 265 :Plaidoyer pour la zoologie Jean-Pierre Raffin et Roland Platel, 1969.
- La place de l'environnement dans les médias [sous la dir. Claude-Marie Vadrot], enquête, Victoires éditions, 1998 (enquêtes réitérées en 2002, 2005 et 2007 mais non publiées).
- Annuaire des 1000 associations pour l'environnement [sous la dir. Claude-Marie Vadrot], annuaire, Victoires éditions, 2001.

Guides des sources

- Les sources de l'histoire de l'environnement, 3 tomes, [sous la dir. d'Andrée Covo], L', Harmattan, 1999-2003
- Guide des sources sur les archives de l'environnement : « Aperçu des fonds d'archives publiques et privées », Association pour l'histoire de la protection de la nature et de l'environnement, 2022⁴

³Consultable <https://gallica.bnf.fr/ark:/12148/bpt6k33608882/f17.image.texteImage>

⁴Téléchargeable <https://ressources.histoire-environnement.org/Le-guide-des-sources-sur-les-archives-de-l-environnement>

1ère partie : Archives publiques

Stratégie

Maîtrise de l'énergie

Martinique

Référence

1812W1-1812W17⁵

Niveau de description

Sous fonds

Intitulé

Agence de l'environnement et de la maîtrise de l'énergie – délégation Martinique
1992-2007

Noms des principaux producteurs

Agence de l'environnement et de la maîtrise de l'énergie – délégation Martinique
Importance matérielle
1,70 mètres linéaires (17 articles)

Langue des documents

Français

Institution responsable de l'accès intellectuel

Archives départementales de la Martinique

Localisation physique

Fort-de-France

Conditions d'accès

Librement communicable

Modalités d'entrée

versement en 2015

Mode de classement

cadre de classement.

Art 1-5 contrats, 1992-2004

Art 6-9 : commission régionale des aides, 1992-2006

Art 10-13 : comité de gestion pour le programme pour la maîtrise de l'énergie (PRME), 2000-2007

Art 14-17 : programme opérationnel Initiative communautaire (PIC) REGIS II en Martinique, 1994-1999

Présentation du contenu

Ce versement concerne les dossiers notamment sur les aides, les programmes européens.

⁵Répertoire détaillé <https://ressources.histoire-environnement.org/Repertoire-d-archives-detaille-ADEME-Martinique-1992-2007>

Aperçu des fonds d'archives publiques et privées concernant la protection de la nature Antilles-Guyane

Référence

1416 W1-1416W 110⁶

Niveau de description

Sous fonds

Intitulé

Agence de l'environnement et de la maîtrise de l'énergie – délégation Martinique
1979-1996

Noms des principaux producteurs

Agence de l'environnement et de la maîtrise de l'énergie – délégation Martinique

Importance matérielle

11 mètres linéaires (110 articles)

Langue des documents

Français

Institution responsable de l'accès intellectuel

Archives départementales de la Martinique

Localisation physique

Fort-de-France

Conditions d'accès

Librement communicable

Modalités d'entrée

versement en 2015

Mode de classement

cadre de classement.

Art 1-23 : courrier de la délégation régionale

Art 24 : organisation

Art 25-34 : comité régional pour la maîtrise de l'énergie (CRME), fonds régional de la maîtrise de l'énergie (FRME), programme pour la maîtrise de l'énergie (PRME)

Art 35 : conventions agence / EF/ régions

Art 36-37 : Fond spécial des grands travaux (FSGT)

Art 38-40 : communication, sensibilisation, presse

Art 41-80 : solaire, voltaïque

Art 81-104 : économie et maîtrise de l'énergie, énergies renouvelables, diagnostics thermiques, climatisations, isolation

Art 105 : déchets

Art 105-106 : transports

Art 107-110 : géothermie, éolien, valorisation énergétique

Présentation du contenu

Ce versement concerne les dossiers notamment sur la géothermie l'énergie solaire, éolienne, les énergies renouvelables les déchets.

⁶Répertoire détaillé [Répertoire d'archives détaillé : ADEME Martinique : géothermie, énergies renouvelables ..., 1979-1996](#)

Développement durable, recherche

National

Cotes

20170348/1-20170348/63⁷

Date

1946-2012

Nom du producteur

Ministère de l'Outre-mer

Importance matérielle et support

9,6 ml (31 dimabs)

Localisation physique

Pierrefitte-sur-Seine, Archives nationales

Conditions d'accès

Communicables selon les articles L.213-1 à 213-8 du Code du patrimoine, sous réserve des restrictions imposées par l'état matériel des documents.

Présentation du contenu

20170348/1-20170348/4

1981-2010

Gestion et développement des départements et territoires d'outre-mer

20170348/5-20170348/24

1962-2011

Transports

20170348/25-20170348/63

1946-2012

Environnement: Politique environnementale. Energies. Gestion de l'eau. Risques naturels. Parcs et réserves naturels. Protection des fonds marins et du littoral. Biodiversité et écosystème. Protection des animaux, des territoires polaires. Gestion des déchets. Innovations et recherches scientifiques

⁷Répertoire détaillé <https://ressources.histoire-environnement.org/Repertoire-d-archives-detaillee-ministere-Outre-mer-gestion-et-developpement-des>

Martinique

Versement 296 W⁸

Direction départementale de l'équipement de Martinique

Sommaire

Art 1-24 : Equipement de DDE - aménagement et construction de bureaux pour les services et subdivisions de la DDE, logements de fonction de Tartenson (1959-1992). Visites de différentes personnalités en Martinique (1974-1980). Rapports de mission, rapports d'activité, rapports d'inspection (1967-1996). Port et zone industrialo-portuaire de Fort-de-France - aménagement du Bassin-Radoub, extension portuaire de la pointe des Grives, modernisation, desserte, conteneurisation (1948-1992). **Electrification** : Implantation et construction de la nouvelle centrale d'électricité de Bellefontaine (1970-1983). Servitudes pour l'électrification de la Pointe des Carrières à Fort-de-France (1969-1971). Réparations des dégâts causés aux équipements par les **tempêtes** : Beulah, Dorothy, Allen et David, Inès, Iris Denise - Données météorologiques - **Règles parasismiques** relatives à la aux constructions -Dossier des indemnisations (1966-1982). Plan ORSEC : instructions générales (1973-1982). Stationnement à Fort-de-France (1975-1983). **Gestion du littoral** : cinquante pas géométriques. Affaire contentieuse concernant la société SHAB relative aux travaux sur le CD15 (1971-1973).

Dates extrêmes : 1948-1996

Communicabilité : libre

Nombre d'articles : 24

Métrage linéaire : 2.40

Lieu de conservation : Archives départementales de la Martinique

⁸Répertoire détaillé <https://ressources.histoire-environnement.org/Repertoire-d-archives-detaille-DDE-de-la-Martinique-inspections-port-de-Fort-de>

Communication

National

Ministère de la transition écologique

Versement 20070117⁹

Ministère Ecologie et développement durable

Sommaire :

Art 1-10 : Campagne nationale WWF, en partenariat avec le ministère, en faveur du patrimoine naturel de l'Outre-mer : affiches numérisées , 2004

Communicabilité libre (droits de reproduction réservés)

Lieu de conservation (Originaux) Archives nationales

Martinique

Référence

1232W1-1232W5¹⁰

Niveau de description

Groupe de cotes

Intitulé

Fonctionnement, activités

Dates extrêmes

1959-1980

Noms des principaux producteurs

Direction départementale de l'équipement de Martinique

Direction

Importance matérielle

0.50 mètres linéaires (5 articles)

Langue des documents

Français

Institution responsable de l'accès intellectuel

Archives départementales de la Martinique

Localisation physique

Fort-de-France

Conditions d'accès

librement communicable

⁹Répertoire détaillé <https://ressources.histoire-environnement.org/Repertoire-d-archives-detaille-campagne-nationale-WWF-en-faveur-du-patrimoine>

¹⁰Répertoire détaillé <https://ressources.histoire-environnement.org/Repertoire-d-archives-detaille-DDE-Martinique-fonctionnement-activites-cyclone>

Aperçu des fonds d'archives publiques et privées concernant la protection de la nature Antilles-Guyane

Sommaire

Organisation des services
Organigrammes, organisation
Rapports d'activités
Politique de communication
Journal interne Ki nouvel
Expositions
Communication consécutive au passage du cyclone Allen le 4 août 1980

Versement 1523 W¹¹

Direction départementale de l'équipement de Martinique

Service : Direction

Bureau : Communication

Sommaire

Art 1-8 : Fonctionnement interne des services - Fonctionnement général - Journal interne de la DDE : Foc li circulé - Bulletin d'information (1984-1997) - Sa ki fèt (1997) - Kon Lambi (1997-2006) - Info dernière : comptes rendus du comité de direction (CODIR) (1981-2008).

Plaquettes d'information réalisées par la DDE : - Construction, risque naturel, logement social, ingénierie (1978-2008) - Sécurité routière : accidentologie, insécurité routière (1985-2008).

Préparation et suivi des plans d'équipement - Bilan social : - Plan de communication (1995) - Plans objectifs moyens (POM) (1990-2000) ; plan de management (1999-2004) - Plan de formation (1997) - Plans de prévention hygiène et sécurité (2005-2007) - Plans de prévention du risque routier de la DDE Martinique (1995-2001) - Bilan social (2002) - Action sociale de la DDE Martinique (1996).

Dates extrêmes : 1978-2008

Communicabilité : libre

Nombre d'articles : 8

Métrage linéaire : 0.80

Lieu de conservation : Archives départementales de la Martinique

¹¹Répertoire détaillé <https://ressources.histoire-environnement.org/Repertoire-d-archives-detaille-DDE-Martinique-fonctionnement-de-la-DDE-1978>

Sécurité, affaires maritimes

National

Versements :¹²

Sous-série F/14, Travaux publics : F/14/751-F/14/752, F/14/754, F/14/759, F/14/1120/1, F/14/18374, F/14/19331-F/14/19335, F/14/19470-F/14/19474, F/14/19705-F/14/19710, F/14/19819-F/14/20346, F/14/20441-F/14/20444, F/14/20510, F/14/20743-F/14/20749, F/14/20775-F/14/20776, F/14/20801-F/14/21012.

Sous-série MAR, Marine : MAR/D/2/58, MAR/DD/2/743, MAR/3JJ/174

Ministères : Travaux publics ; Marine marchande

Service des phares et balises

Sommaire

Dossiers d'établissements, les phares et balises dans le territoire français, signalisation maritime ... (1685-2008)

Métrage linéaire : 500

Communicabilité : librement communicable

Lieu de conservation : Archives nationales

Guadeloupe

Versement 4 S¹³

Affaires maritimes de la Guadeloupe

Sommaire

Registres de matricule des gens de mer. Rôle des bâtiments du commerce, de pêche, de plaisance et de servitude

4 S 1-24, 83-130, 250: quartier des affaires maritimes de Basse-Terre, 1850-1969

¹²Répertoire méthodique <https://ressources.histoire-environnement.org/Repertoire-d-archives-methodique-Administration-centrale-phares-et-balises-1685>

¹³Répertoire détaillé <https://ressources.histoire-environnement.org/Repertoire-d-archives-detaille-Affaires-maritimes-de-la-Guadeloupe-milieu-XXeme>

Aperçu des fonds d'archives publiques et privées concernant la protection de la nature Antilles-Guyane

4 S 25-82, 131-249: quartier des affaires maritimes de Pointe-à-Pitre, [milieu XXème siècle]-1960

Métrage linéaire: 13

Conditions d'accès : La consultation des documents s'effectue conformément au code du Patrimoine, art. 213-1

Lieu de conservation Archives départementales de la Guadeloupe

Guyane

Versement 1209 ¹⁴

Direction départementale des affaires maritimes de la Guyane

Sommaire

Art 1-14 : fonctionnement, 1843 - 1990

métrage linéaire : 1,40 ml

Conditions d'accès : La consultation des documents s'effectue conformément au code du Patrimoine, art. 213-1

Lieu de conservation : Archives territoriales de la Guyane

Versement 1122 W¹⁵

Centre régional opérationnel de surveillance et de sauvetage de Guyane
direction régionale de Guyane

Sommaire

Art 1-14 : fonctionnement, 1946-2014

métrage linéaire : 0,85 ml

Conditions d'accès : La consultation des documents s'effectue conformément au code du Patrimoine, art. 213-1

Lieu de conservation : Archives territoriales de la Guyane

¹⁴Répertoire détaillé <https://ressources.histoire-environnement.org/Repertoire-d-archives-detaille-DDAM-Guyane-fonctionnement-1843-1990>

¹⁵Répertoire détaillé <https://ressources.histoire-environnement.org/Repertoire-d-archives-detaille-CROSS-Guyane-fonctionnement-1946-2014>

Eau, biodiversité

Littoral

National

Ministère de la transition écologique

Versement 19920221¹⁶

Ministère : Environnement

Direction : Protection de la nature

Sommaire

Conservatoire de l'espace littoral et des rivages lacustres (CELRL)

Art 1-27 : Acquisition de terrains situés sur

(1-26) le littoral

(26-27) les rives de lacs

(27) la Martinique

contrats et titres de propriété, par département

1987-1991

Conditions d'accès : La consultation des documents s'effectue conformément au code du Patrimoine, art. 213-1 à 3

Lieu de conservation : Archives nationales

Eau

Martinique

Versement 1295 W¹⁷

Direction départementale de l'équipement de Martinique

Service équipement des collectivités et qualité de l'ingénierie publique

Sommaire

Art 1-2 : Aménagement des rivières

¹⁶Répertoire détaillé <https://ressources.histoire-environnement.org/Repertoire-d-archives-detaille-Administration-centrale-Conservatoire-de-l-1130>

¹⁷Répertoire détaillé <https://ressources.histoire-environnement.org/Repertoire-d-archives-detaille-DDE-Martinique-Plans-d-amenagement-des-rivieres>

Aperçu des fonds d'archives publiques et privées concernant la protection de la nature Antilles-Guyane

Rivières Lesade, des Roses, de Deux Courants et Basse Pointe, de la Roxelane, de Grand Rivière, du Carbet, de Case Navire, de Cacao et Coulisses, au Prêcheur, Monsieur, Madame, canal du François
Rivière Madame
Protection contre les inondations
Prise d'eau de la rivière Blanche et exploitation d'eaux souterraines de la plaine du Lamentin
1970-1976

Communicabilité : libre

Nombre d'articles :2

Métrage linéaire:1 ml

Lieu de conservation : Archives départementales de la Martinique

Versement 1435 W¹⁸

Direction départementale de l'équipement de Martinique

Service : Ingénierie et constructions publiques

Bureau : Aménagements Urbains

Sommaire

Art 1-3 : Commune de Fort-de-France - travaux d'aménagement de la Rivière Madame : rapport d'études, plans, résultats de sondage, correspondances.

Dates extrêmes : 1968-1979

Communicabilité : Libre

Métrage linéaire : 0.30

Lieu de conservation : Archives départementales de la Martinique

¹⁸Répertoire détaillé <https://ressources.histoire-environnement.org/Repertoire-d-archives-detaille-DDE-Martinique-amenagement-de-la-riviere-Madame>

Espaces naturels

National

Versement 19960018¹⁹

Ministère : Environnement

Direction : Nature et paysages

Sous-direction : Parcs nationaux

Sommaire

Art 1-13 : Généralités, 1965-1992

Art 14-92 : Dossiers ou projets de création, études, aménagements :

(14) Camargue, 1993

(15-22) île de Porquerolles, 1971-1984

(23-28) Port-Cros, 1961-1978

(29-30) **Guadeloupe**, 1969-1979

(31-33) Ariège 1964-1982

(34-39) Cévennes, 1963-1982

(40-42) Écrins, 1971-1981

(43-72) Mercantour, 1966-1987

(73) Mont-Pelvoux, 1963-1966

(74-80) Pyrénées-Occidentales, 1953-1975

(81-92) Vanoise, 1962-1974

Conditions d'accès : La consultation des documents s'effectue conformément au code du Patrimoine, art. 213-1 à 3

Nombre d'articles : 2

Métrage linéaire : 0,2 ml

Lieu de conservation : Archives nationales

¹⁹Répertoire détaillé <https://ressources.histoire-environnement.org/Repertoire-d-archives-detaille-Administration-centrale-parcs-nationaux-1953>

Aperçu des fonds d'archives publiques et privées concernant la protection de la nature Antilles-Guyane

Versement 20060544²⁰

Ministère : Écologie et développement durable

Direction : Nature et paysages

Sous-direction : Espaces naturels

Sommaire

Art 1 : Commission interministérielle des comptes du patrimoine naturel : bilans
1985-1987

Art 2-12 : Conservatoire de l'espace littoral et des rivages lacustres (CELRL) : PV de réunions, bilans, budget ; études concernant les espaces protégés, 1972-2000

Art 13-48 : Parcs nationaux (classement par parc) : PV conseil d'administration, plans d'actions, budgets, études, cartes
1966-2001

Art 49-61 : Projets de parcs : mer d'Iroise (Finistère), Corse, **Guyane**, Réunion,
1986-2000

Conditions d'accès : La consultation des documents s'effectue conformément au code du Patrimoine, art. 213-1 à 3

Nombre d'articles : 61

Métrage linéaire : 6 ml

Lieu de conservation : Archives nationales

²⁰Répertoire détaillé <https://ressources.histoire-environnement.org/Repertoire-d-archives-detaille-Administration-centrale-parcs-nationaux-1966>

Aperçu des fonds d'archives publiques et privées concernant la protection de la nature Antilles-Guyane

Versement 20080058²¹

Ministère : Écologie et développement durable

Direction : Nature et paysages

Sous-direction : Espaces naturels

Sommaire

Art 1-4 : Réserves naturelles (RN) : législation, méthodologie, synthèses de gestion et études. 1976-2004

Art 4 (suite)-5 : Espaces naturels, réserves naturelles : gestion, études (classement par département), 1985-2000

Art 6-10 : Réserves naturelles volontaires (RNV) : création et gestion (classement par département), 1997-2000

Art 10 (suite)-12 : Protection de biotope : législation, décisions, arrêté de protection de biotope (APB) (classement par département), 1975-2005

Art 12 (suite) : Réserves biologiques domaniales (RBD) et non domaniales, forêts biologiques domaniales (FBD) : arrêtés d'aménagement, 1979-1987

Art 13-156 : Réserves naturelles : textes de classement, consultations locales et nationales, études, enquêtes, plans, cartes, contentieux (classement par département), 1962-2002

Art 157-159 : Réserves naturelles : projets de classement.(classement par département), 1973-2002

Conditions d'accès : La consultation des documents s'effectue conformément au code du Patrimoine, art. 213-1 à 3

Nombre d'articles : 159

Métrage linéaire : 53.00 ml (159 dimabs)

Lieu de conservation : Archives nationales

²¹Répertoire détaillé <https://ressources.histoire-environnement.org/Repertoire-d-archives-detaille-Administration-centrale-reserves-naturelles-1973>

Guadeloupe

Versement 1060 W²²

Préfecture de la Guadeloupe

Sommaire

Art 1-19: pollutions, classement des sites, espaces verts, 1954-1978

Métrage linéaire: 8

Conditions d'accès : La consultation des documents s'effectue conformément au code du Patrimoine, art. 213-1

Lieu de conservation : Archives départementales de la Guadeloupe

²²Répertoire détaillé <https://ressources.histoire-environnement.org/Repertoire-d-archives-detaille-Prefecture-de-la-Guadeloupe-pollutions>

Construction, sites, paysages

Sites

Martinique

Versement 1457 W²³

Direction départementale de l'équipement de Martinique

Service : Habitat et ville

Sommaire

Photographies aériennes des communes littorales de la Martinique : planches (1992) photographies réalisées par l'Institut géographique national (IGN) pour l'observation de l'évolution de l'aménagement et l'urbanisation du territoire

Dates extrêmes : 1992

Communicabilité : immédiate sauf éléments intéressant le secret industriel et commercial

Métrage linéaire : 0.10

Lieu de conservation : Archives départementales de la Martinique

Versement 1458 W²⁴

Direction départementale de l'équipement de Martinique

Service : Habitat et ville

Sommaire

Photographies aériennes des communes littorales de la Martinique : planches (1992) photographies réalisées par l'Institut géographique national (IGN) pour l'observation de l'évolution de l'aménagement et l'urbanisation du territoire

Dates extrêmes : 1988

Communicabilité : immédiate sauf éléments intéressant le secret industriel et commercial

Métrage linéaire : 0.10

Lieu de conservation : Archives départementales de la Martinique

²³Répertoire détaillé <https://ressources.histoire-environnement.org/Repertoire-d-archives-detaille-DDE-de-la-Martinique-Photographies-aeriennes-des>

²⁴Répertoire détaillé [https://ressources.histoire-environnement.org/Sommaire-DDE-de-la-Martinique-Photographies-aeriennes-des-com munes-littorales](https://ressources.histoire-environnement.org/Sommaire-DDE-de-la-Martinique-Photographies-aeriennes-des-com-munes-littorales)

Agriculture, pêches maritimes, territoire, forêt

Agriculture

National

Cotes

20144652/1-20144652/43²⁵

Date

1962-2009

Nom du producteur

Ministère de l'Agriculture / Mission DOM-TOM (FRAN_NP_007922) - Ministère de l'Agriculture / Direction des politiques économique et internationale puis Direction des politiques agricole, agroalimentaire et des territoires / Mission de liaison et de coordination pour l'outre-mer (FRAN_NP_008373)

Importance matérielle et support

2,7 mètres linéaires (43 articles, 8 dimab)

Localisation physique

Pierrefitte-sur-Seine, Archives nationales

Conditions d'accès

Librement communicable selon les articles L.213-1 à L.213-7 du Code du patrimoine à l'exception des articles 20144652/34 et 20144652/35 qui ont un délai de communicabilité de 25 ans et des articles 20144652/8, 20144652/11 à 20144652/13, 20144652/16 et 20144652/40 qui ont un délai de communicabilité de 50 ans.

Présentation du contenu

20144652/1-20144652/30

1962-1997, 2006-2008

Organisation commune du marché de la banane (OCMB).

20144652/31-20144652/42

2003-2009

Plan d'action contre le chlordécone.

20144652/43

2006-2009

²⁵Répertoire détaillé <https://ressources.histoire-environnement.org/Repertoire-d-archives-detaillee-ministere-de-l-agriculture-la-production-et-le>

Aperçu des fonds d'archives publiques et privées concernant la protection de la nature Antilles-Guyane

Plan « banane durable ».

Cotes

20100531/1-20100531/56²⁶

Date

1990-2008

Nom du producteur

Office de développement de l'économie agricole d'outre-mer - Mission de liaison et de coordination pour l'outre-mer (ministère de l'Agriculture)

Importance matérielle et support

5,4 m.l. (56 articles, 18 dimabs)

Localisation physique

Pierrefitte-sur-Seine, Archives nationales

Conditions d'accès

Librement communicable, à l'exception de l'article 20100531/46 qui contient des rapports de la Cour des comptes (délai de communicabilité de 25 ans).

Présentation du contenu

Fonctionnement et activités de l'Office de développement de l'économie agricole d'outre-mer (ODEADOM)

Guadeloupe

Versement 1135 W²⁷

Préfecture de la Guadeloupe

Sommaire

Agriculture

Art 1-21: Contrat de plan : plan I et II. Dotations d'installation. Indemnités viagères. Structures agricoles, 1978-1988

²⁶Répertoire détaillé <https://ressources.histoire-environnement.org/Repertoire-d-archives-detaille-ministere-de-l-agriculture-developpement-de-l>

²⁷Répertoire détaillé <https://ressources.histoire-environnement.org/Repertoire-d-archives-detaille-Prefecture-de-la-Guadeloupe-agriculture-contrat>

Aperçu des fonds d'archives publiques et privées concernant la protection de la nature Antilles-Guyane

Métrage linéaire: 3,50

Conditions d'accès : La consultation des documents s'effectue conformément au code du Patrimoine, art. 213-1

Lieu de conservation : Archives départementales de la Guadeloupe

Guyane

Versement 1214 W²⁸

Direction de l'agriculture, de l'alimentation et de la forêt de Guyane

Sommaire

Art 1-14 : fonctionnement, 1948-1989

métrage linéaire : 1,40 ml

Conditions d'accès : La consultation des documents s'effectue conformément au code du Patrimoine, art. 213-1

Lieu de conservation : Archives territoriales de la Guyane

Versement 1087 W²⁹

Direction de l'agriculture, de l'alimentation et de la forêt de Guyane

Sommaire

Art 1-10 : fonctionnement, 1970-1987

métrage linéaire : 1 ml

Conditions d'accès : La consultation des documents s'effectue conformément au code du Patrimoine, art. 213-1

²⁸Répertoire détaillé <https://ressources.histoire-environnement.org/Repertoire-d-archives-detaille-DDAF-Guyane-fonctionnement-1948-1989>

²⁹Répertoire détaillé <https://ressources.histoire-environnement.org/Repertoire-d-archives-detaille-DDAF-Guyane-fonctionnement-1970-1987>

Aperçu des fonds d'archives publiques et privées concernant la protection de la nature Antilles-Guyane

Lieu de conservation : Archives territoriales de la Guyane

Forêt

Guyane

Versement 1205 W³⁰

Office national des forêts de Guyane

Direction territoriale de Guyane

Sommaire

Art 1-43 : fonctionnement, 1827-2009

métrage linéaire : 4,3

Conditions d'accès : La consultation des documents s'effectue conformément au code du Patrimoine, art. 213-1

Lieu de conservation : Archives territoriales de la Guyane

Pêches maritimes, aquaculture

Guadeloupe

Versement 1113 W³¹

Direction départementale des affaires maritimes de Guadeloupe

Sommaire

Art 1-xx: aquaculture, catastrophes naturelles, 1979-1987

Métrage linéaire: x

Conditions d'accès : La consultation des documents s'effectue conformément au code du Patrimoine, art. 213-1

³⁰Répertoire détaillé <https://ressources.histoire-environnement.org/Repertoire-d-archives-detaille-ONF-Guyane-fonctionnement-1827-2009>

³¹Répertoire détaillé <https://ressources.histoire-environnement.org/Repertoire-d-archives-detaille-DDAM-de-la-Guadeloupe-aquaculture-catastrophes>

Aperçu des fonds d'archives publiques et privées concernant la protection de la nature Antilles-Guyane

Lieu de conservation : Archives départementales de la Guadeloupe

Prévention des risques

Risques industriels

National

Versement 20070113³²

Ministère : Écologie et développement durable

Direction : Prévention des pollutions et des risques

Sous direction : Service de l'environnement industriel

Sommaire

Art 1-419 : Installations classées : plaintes, études techniques, avis du ministère, avis judiciaire

classement par département, commune et entreprise

20070113/418

1969-1998

Martinique

Conditions d'accès : La consultation des documents s'effectue conformément au code du Patrimoine, art. 213-1 à 3

Nombre d'articles : 1

Métrage linéaire : 0,1 ml

Lieu de conservation : Archives nationales

³²Répertoire détaillé <https://ressources.histoire-environnement.org/Repertoire-d-archives-detaille-Installations-classees-plaintes-etudes>

Guadeloupe

Versement 1001 W³³

Préfecture de la Guadeloupe

Sommaire

Art 1-2: eaux souterraines, établissements classés, 1955-1967

Métrage linéaire: 0,20

Conditions d'accès : La consultation des documents s'effectue conformément au code du Patrimoine, art. 213-1

Lieu de conservation : Archives départementales de la Guadeloupe

Versement 1164 W³⁴

Préfecture de la Guadeloupe

Sommaire

Art 1-21: installations classées, électrification, forêt, chasse, 1974-1987

Métrage linéaire: 3

Conditions d'accès : La consultation des documents s'effectue conformément au code du Patrimoine, art. 213-1

Lieu de conservation : Archives départementales de la Guadeloupe

³³[Répertoire détaillé sources.histoire-environnement.org/Repertoire-d-archives-detaille-Prefecture-de-la-Guadeloupe-eaux-souterraines](https://ressources.histoire-environnement.org/Repertoire-d-archives-detaille-Prefecture-de-la-Guadeloupe-eaux-souterraines)

³⁴[Répertoire détaillé https://ressources.histoire-environnement.org/Repertoire-d-archives-detaille-Prefecture-de-la-Guadeloupe-installations](https://ressources.histoire-environnement.org/Repertoire-d-archives-detaille-Prefecture-de-la-Guadeloupe-installations)

Aperçu des fonds d'archives publiques et privées concernant la protection de la nature Antilles-Guyane

Versement 1193 W³⁵

Préfecture de la Guadeloupe

Sommaire

Art 1-12: Recherche minière ; carrières : demandes d'autorisation d'ouverture et d'exploitation ; installations classées pour la protection de l'environnement : demandes d'autorisation.

1980-1992

Métrage linéaire: 2

Conditions d'accès : La consultation des documents s'effectue conformément au code du Patrimoine, art. 213-1

Lieu de conservation : Archives départementales de la Guadeloupe

Guyane

Versement DP³⁶

Direction régionale de l'industrie, de la recherche et de l'environnement de la Guyane

Sommaire

collection de plans, 1767-1981

nombre de plans : 330

Conditions d'accès : La consultation des documents s'effectue conformément au code du Patrimoine, art. 213-1

Lieu de conservation : Archives territoriales de la Guyane

³⁵Répertoire détaillé <https://ressources.histoire-environnement.org/Repertoire-d-archives-detaille-Prefecture-de-la-Guadeloupe-recherche-miniere>

³⁶Répertoire détaillé <https://ressources.histoire-environnement.org/Repertoire-d-archives-detaille-DRIRE-Guyane-plans-1767-1981>

Risques naturels

National

Versement 19980225³⁷

Ministère : Intérieur

Direction : Sécurité civile

Sous-direction : Services opérationnels

Sommaire

Organisation de la sécurité civile.

Art 1-3 : Correspondance avec les départements, (exercices, rapports sur les accidents, avis sur le plan ORSEC, les plans d'interventions), (classement par département), 1953-1988.

Art 7-8 : Éruption volcanique (la soufrière, **Guadeloupe**), tremblement de terre (Italie, 1976), problèmes climatiques (tempête, inondations, vague de froid), transport de matières dangereuses, incendie (raffinerie de pétrole de Feyzin), 1966-1985.

Art 9 : Doctrine de l'organisation des secours : Rôle des préfets en matière de sécurité civile, Commissaire à l'Etude et à la Prévention des Risques Naturels Majeurs (CEPRINA), sécurité en matière de produits chimiques, 1971-1987

Conditions d'accès : La consultation des documents s'effectue conformément au code du Patrimoine, art. 213-1 à 3

Nombre d'articles : 9

Métrage linéaire : 1 ml (3 dimabs)

Lieu de conservation : Archives nationales

³⁷Répertoire détaillé <https://ressources.histoire-environnement.org/Repertoire-d-archives-detaille-Interieur-securite-civile-1953-1988>

Versement 20080377³⁸

Ministère : Outre-mer

Direction : Département de l'agriculture et de la pêche

Sommaire

Art 1-7 : Mer et pêche, 1967-1988

Art 8-40 : Agriculture, 1949-1990

Dont notamment l'indemnisation des agriculteurs victimes de cyclones tropicaux. Sept cyclones font ici l'objet de dossiers (deux dans les années 1950-1960 et cinq entre 1979 et 1981) :

- *le cyclone Betsy, qui frappe la Guadeloupe le 11 août 1956 ;*
- *le cyclone Inès, qui frappe la Guadeloupe le 27 septembre 1966 ;*
- *le cyclone David, qui frappe la Guadeloupe et surtout la Martinique le 28 août 1979 ;*
- *le cyclone Frédéric, qui frappe la Guadeloupe et la Martinique le 3 septembre 1979 ;*
- *le cyclone Allen, qui frappe la Guadeloupe et la Martinique les 3 et 4 août 1980 ;*
- *le cyclone Hyacinthe, qui sévit à La Réunion entre le 15 et le 27 janvier 1980 ;*
- *le cyclone Florine, qui touche La Réunion le 7 janvier 1981.*

Art 39-40 : Centre de coopération internationale en recherche agronomique pour le développement (CIRAD) : Dossiers de séance du Conseil d'administration, 1984-1987

Nombre d'articles : 40

Métrage linéaire : 13 ml

Communicabilité : libre

Lieu de conservation : Archives nationales

Guadeloupe

Versement 5 Fi³⁹

Archives départementales de la Guadeloupe

Sommaire

Cartes postales numérisées de cyclones, incendies, inondations à la Guadeloupe, XIX-XXe siècles

³⁸Répertoire détaillé <https://ressources.histoire-environnement.org/Repertoire-d-archives-detaille-Outre-mer-peche-agriculture-1949-1990>

³⁹Répertoire détaillé <https://ressources.histoire-environnement.org/Repertoire-d-archives-detaille-Cartes-postales-numerisees-de-cyclones-incendies>

Aperçu des fonds d'archives publiques et privées concernant la protection de la nature Antilles-Guyane

Communicabilité : librement communicable

Lieu de conservation : Archives départementales de la Guadeloupe

Versement 1048 W⁴⁰

Préfecture de la Guadeloupe

Sommaire

Art 1-32: sécheresse, volcan La Soufrière, cyclones: indemnités. Campagne sucrière, 1956-1983

Métrage linéaire: 7

Conditions d'accès : La consultation des documents s'effectue conformément au code du Patrimoine, art. 213-1

Lieu de conservation : Archives départementales de la Guadeloupe

Martinique

Versement 1295 W⁴¹

Direction départementale de l'équipement de Martinique

Service équipement des collectivités et qualité de l'ingénierie publique

Sommaire

Art 1-2 : Plans d'aménagement des rivières (1970-1973), prises d'eau et exploitation des eaux souterraines (1976), protection contre les inondations (1970-1976)

Métrage linéaire : 0.2

Lieu de conservation : Archives départementales de la Martinique

Communicabilité : libre

⁴⁰Répertoire détaillé <https://ressources.histoire-environnement.org/Repertoire-d-archives-detaille-Prefecture-de-la-Guadeloupe-secheresse-volcan-La>

⁴¹Répertoire détaillé <https://ressources.histoire-environnement.org/Repertoire-d-archives-detaille-DDE-de-la-Martinique-Plans-d-amenagement-des>

2ème partie : Archives d'acteurs privés et d'associations de protection de la nature et de l'environnement

Acteurs privés

Martinique

Robert Rose-Rosette, scientifique⁴²

Présentation du contenu

Ce fonds témoigne de l'activité d'un érudit, le docteur Robert Rose-Rosette qui a œuvré pour mieux faire connaître l'histoire de son île. D'une grande richesse et d'une grande richesse documentaire, il renseigne principalement sur des personnes et des événements qui ont marqué l'histoire martiniquaise mais également celle de la France. Les documents relatifs à son engagement politique et à ses fonctions municipales sont peu nombreux. En ce qui concerne ses centres d'intérêt scientifiques (botanique, zoologie ...) seuls quelques documents en témoignent dans cet ensemble documentaire.

– Dans ce fonds d'archives, quelques dossiers concernent les parcs et jardins. A titre d'exemple, on notera : 14 J 104 Réhabilitation du jardin botanique de Saint-Pierre par l'association pour la sauvegarde de Saint-Pierre. s.d.

Origine des documents

Robert Rose-Rosette

Fournisseur de contenu

Archives départementales de la Martinique

Localisation physique

Archives départementales de la Martinique

Historique de la conservation

A la mort de Robert Rose-Rosette en 1996, sa famille a fait don de ses archives au Conseil général de la Martinique.

Historique du producteur

Natif de la commune de Saint-Esprit (Martinique), Robert Rose-Rosette (1905-1996) est issu d'une famille d'agriculteur. Très tôt orphelin, il est recueilli par des parents qui l'aident à poursuivre ses études au lycée de Fort-de-France. Elève brillant, il obtient une bourse et part poursuivre des études supérieures en France. Titulaire d'un doctorat en médecine vétérinaire, il regagne la Martinique en 1928. D'un esprit ouvert

⁴²Répertoire détaillé <https://ressources.histoire-environnement.org/Fonds-Robert-Rose-Rosette>

Aperçu des fonds d'archives publiques et privées concernant la protection de la nature Antilles-Guyane

et curiaux, c'est un homme à plusieurs casquettes : botaniste, archéologue, enseignant, écologiste, pionnier du tourisme, membre de la Société des Amis des Archives. Engagé dans la vie politique de la Martinique, il est maire des Trois-Ilets de 1953 à 1971. En 1944, il fait l'acquisition du domaine de La Pagerie aux Trois-Ilets, lieu de naissance de l'impératrice Joséphine et crée un musée inauguré en février 1954 qui devient un haut lieu touristique. Le 3 septembre 1992 il est élevé au grade de commandeur de la Légion d'honneur. Il meurt le 31 octobre 1996.

Modalités d'entrée

Don

Inventaire

Répertoire numérique / Véronique Haustant en collaboration avec Frédéric Kouby, sous la direction de Dominique Taffin. Fort-de-France, 2009.

Conditions d'accès

Accès libre

Conditions d'utilisation

Application de la loi sur les archives

Annexes

Liste des sigles

AD : Archives départementales

AN : Archives nationales

APRM: Association pour la prévention des risques majeurs

CRME: Comité régional pour la maîtrise de l'énergie

CROSS: Centre régional opérationnel de surveillance et de sauvetage

DDAF: Direction de l'agriculture, de l'alimentation et de la forêt

DDAM: Direction départementale des affaires maritimes

DDE: Direction départementale de l'équipement

DRIRE: Direction régionale de l'industrie, de la recherche et de l'environnement

ONF: Office national des forêts

PIC: Programme opérationnel Initiative communautaire

PNM: Parc naturel de la Martinique

PRME: Programme pour la maîtrise de l'énergie

Liste des illustrations

National

Conférence/débat « Les outre-mer piliers de l'ambition maritime de la France ? », 2018

 The image is a conference poster. At the top, there is a photograph of a sea turtle swimming in blue water. Below the photo, the text reads 'CONFERENCE/DÉBAT' in a small box, followed by 'LES OUTRE-MER' in large, bold, teal letters. Underneath that, it says 'PILIERS DE L'AMBITION MARITIME DE LA FRANCE ?' in white text on a teal background. To the right of this text is a red circular stamp that says '27 JUIN 2018 18H - 21H'. Below the main title, the location is given as 'Maison des Océans / Grand Amphithéâtre, 195, rue Saint-Jacques, 75005 Paris'. A red box at the bottom of this section says 'Entrée gratuite sur inscription : fne.asso.fr'. At the bottom of the poster, there are several logos: the French Republic logo, the Institut océanographique logo, the SciencesPo logo, the Agence Française pour la Biodiversité logo, and the outromer.net logo. The France Nature Environnement logo is also present in the center-bottom area.	<p>Affiche de la conférence, France nature environnement</p> <p>Archives nationales</p> <p>20210231/38</p>
---	--


Exposition « Les sites protégés au titre de la loi du 2 mai 1930 – lieux de beauté, lieu de mémoire », 1999

 <p>© tous droits réservés</p> <h2>La Montagne Pelée</h2> <p>Situé au nord de Saint-Pierre de la Martinique, sur les flancs de la Montagne Pelée, le site s'étend jusqu'à la mer des Caraïbes.</p> <p>Son relief, fait de mornes, cascades, falaises et rivières, est un témoignage des paysages originaux dont la beauté séduisit les premiers occupants venus d'Europe. Les pentes accentuées des promontoires et l'exubérance de la végétation ont contribué à maintenir le caractère sauvage du lieu, où l'homme ne s'est fixé que temporairement. L'habitation Céron avec son beau jardin et les vestiges de sa sucrerie, les quelques traces de constructions noyées dans la verdure rappellent cette occupation éphémère.</p> <p>Site du littoral et des pentes nord-ouest de la Montagne Pelée (département de la Martinique) classé par décret du 28 mai 1999</p>	<p>« La Montagne Pelée/[...] », Parimage (Ed.), [1999], photo de Jean-Louis Haussaire et de la Photothèque des espaces protégés, [vue du littoral et des pentes nord-ouest de la Montagne Pelée en Martinique, plus logo], 1 ex., 40 x 30 cm, couleur.</p> <p>Archives nationales</p> <p>20060546/28</p>
--	--

Aperçu des fonds d'archives publiques et privées concernant la protection de la nature Antilles-Guyane

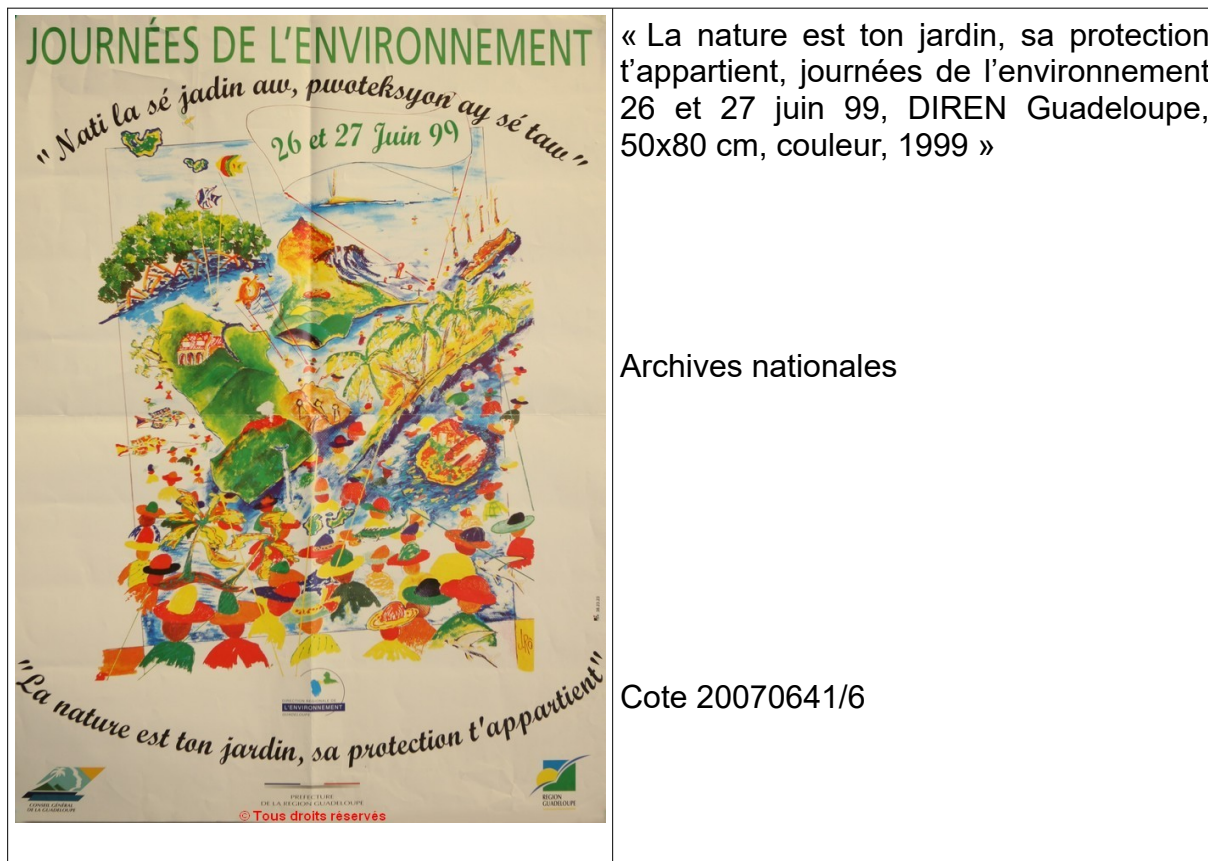
Guadeloupe

Campagne nationale WWF, en partenariat avec le ministère, en faveur du patrimoine naturel de l'Outre-mer, 2004

 <p>The image shows an aerial view of a small, circular island with a sandy beach and a green interior, surrounded by a coral reef and turquoise water. The WWF logo is in the top left corner. Text on the left side of the image includes: 'WWF', 'Campagne nationale en faveur du patrimoine naturel de l'Outre-mer', 'Ministère de l'Écologie, du Développement durable et de l'Énergie', 'L'ÉCORÉGION DES RÊVES CORALLIENS DE MARTINIQUE ET DE GUADELOUPE', and a quote: 'LES RECIFS CORALLIENS DE MARTINIQUE ET DE GUADELOUPE FONT PARTIE DE NOTRE HÉRITAGE. NOUS DEVONS LE PRÉSERVER ET LE TRANSMETTRE À NOTRE TOUR À NOS ENFANTS.' Below the quote is the name 'Marius Trésor' and the WWF logo with the text 'Vous aussi agissez, WWF'. At the bottom left, it says 'Tous droits réservés'.</p>	<p>« L'écorégion des récifs coralliens de la Martinique et de la Guadeloupe »</p> <p>Archives nationales</p> <p>Affiche 60x80 cm, couleur, 2004</p> <p>20070117/1</p>
---	---

Aperçu des fonds d'archives publiques et privées concernant la protection de la nature Antilles-Guyane

Campagne « Le printemps de l'environnement », 1999-2003



Pointe-à-Pitre. - Les Docks des Transports Maritimes après le Cyclone du Septembre 1928. Boisel



Carte postale

Cote 5 FI 20/469

Archives départementales de la Guadeloupe

Site de bananier à Capesterre-Belle-Eau, 1935



**Site de bananier à Capesterre-Belle-Eau,
Lucien Gauthier, 1935**

Arch. dép. Guadeloupe, 16 Fi 1276

Archives départementales de la Guadeloupe

La Soufrière Saint-Claude, 1956



Martinique

Tortue imbriquée






Tortue imbriquée

Société pour l'étude, la protection, et l'aménagement de la nature à la Martinique


Aperçu des fonds d'archives publiques et privées concernant la protection de la nature Antilles-Guyane

Guyane

Exposition « Les sites protégés au titre de la loi du 2 mai 1930 – lieux de beauté, lieu de mémoire », 1999

<p>© tous droits réservés</p> <h2>La Place des Palmistes</h2> <p>La place des Palmistes et la place de Grenoble, se présentent comme un magnifique ensemble disposées en équerre l'une par rapport à l'autre, qui s'étend sur trois hectares. Elles sont le cœur vivant de Cayenne et de toute la Guyane Française, le haut-lieu des manifestations d'importance de la ville depuis sa fondation. Les quelque 450 palmistes superbes et élancés, les pelouses, les bancs et autres ornements au charme désuet, les façades traditionnelles des maisons riveraines donnent à cet espace clé du centre historique une atmosphère inoubliable.</p>  <p><small>Site de l'ensemble formé par la place des Palmistes et la place de Grenoble (département de la Guyane) inscrit par arrêté du 8 avril 1999.</small></p>  	<p>« La Place des Palmistes/[...] », Parimage (Ed.), [1999], photo du Secrétariat d'État à l'Outre-Mer, [vue de l'ensemble formé par la place des Palmistes et la place de Grenoble en Guyane, plus logo], 1 ex., 40 x 30 cm, couleur.</p> <p>Archives nationales</p> <p>cote 20060546/29</p>
---	---

Affiche "Ne tuez pas les tortues ; protégez les"

 A black and white illustration of a turtle swimming, with a large red splash of blood below it. The text 'NE TUEZ PAS LES TORTUES' is at the top, 'protégez les' is at the bottom, and 'SOCIÉTÉ D'ÉTUDE ET DE PROTECTION DE LA NATURE' is at the very bottom.	<p>«Ne tuez pas les tortues;protégez-les»</p> <p>Affiche de la Société d'étude et de protection de la nature en Guyane</p> <p>Archives territoriales de Guyane</p> <p>Cote 7Fi2</p>
--	---

Index institutions et associations

Affaires maritimes de la Guadeloupe.....	17
Agence de l'environnement et de la maîtrise de l'énergie – délégation Martinique... 11, 12	
Archives départementales de la Guadeloupe.....	18, 24, 28, 30, 32, 33, 35, 36
Archives départementales de la Martinique.....	11, 12, 14, 15, 16, 20, 25, 38, 57
Archives nationales.....	13, 15, 17, 21, 22, 23, 26, 27, 34
Archives territoriales de la Guyane.....	18, 28, 29, 33
Centre régional opérationnel de surveillance et de sauvetage de Guyane.....	18
Commission interministérielle des comptes du patrimoine naturel.....	22
Conservatoire de l'espace littoral et des rivages lacustres:.....	19, 22
Direction de l'agriculture, de l'alimentation et de la forêt de Guyane.....	28
Direction de la nature et des paysages.....	21, 22, 23
Direction de la prévention des pollutions et des risques.....	31
Direction de la sécurité civile.....	34
Direction départementale de l'équipement de la Martinique:.....	14, 15, 16, 19, 25, 36
Direction départementale des affaires maritimes de la Guadeloupe.....	29
Direction départementale des affaires maritimes de la Guyane.....	18
Direction des pêches maritimes et de l'aquaculture.....	8
Direction régionale de l'industrie, de la recherche et de l'environnement de Guyane.....	33
Institut géographique national.....	25
Office de développement de l'économie agricole d'outre-mer.....	27
Office national des forêts de Guyane.....	29
Préfecture de la Guadeloupe.....	24, 27, 32, 33, 36
Société d'étude et de protection de la nature en Guyane:.....	49

Index matière

Accident industrie.....	34
Agriculture.....	26, 27, 28
Aménagement des rivière.....	19
Aménagement du territoire.....	5
Aquaculture.....	29
Biodiversité.....	13
Biotope.....	23
Botanique.....	37
Catastrophe naturelle.....	29
Centre régional opérationnel de surveillance et de sauvetage.....	18
Changement climatique:.....	34
Chlordécone.....	26
Cyclone.....	16, 35, 36
Développement durable.....	8
Énergie fossile.....	34
Energie solaire.....	12
Espace naturel.....	21, 22, 23, 24
Géothermie.....	12
Gestion de l'eau.....	13
Gestion des déchets.....	13
Incendie.....	35
Inondation.....	34, 35, 36
Installation classée.....	31, 32
Jardin botanique.....	37
Littora.....	14, 19, 25
Mine.....	33
Parc national.....	21
Parc naturel.....	13
Patrimoine nature.....	15
Pollution.....	24
Prévention des risques.....	34
Protection contre les inondations.....	20
Protection des animaux.....	13
Protection des fonds marins.....	13
Protection du littoral.....	13
Recherche minière.....	33
Règle parasismique.....	14
Réserve naturelle.....	13, 23
Risque naturel.....	13
Risque volcanique.....	34
Rivière.....	20, 36
Sécheresse.....	36
Sécurité maritime.....	17
Site classé.....	24
Société d'étude et de protection de la nature en Guyane:.....	49
Tempête.....	14, 34
Transport.....	34
Volcan.....	36

Aperçu des fonds d'archives publiques et privées concernant la protection de la nature Antilles-Guyane

Zoologie.....37

Géolocalisation des fonds d'archives publiques et privées

Sur le site <https://ressources.histoire-environnement.org/>, vous avez la possibilité de géolocaliser les fonds d'archives via une carte

<https://ressources.histoire-environnement.org/Carte?filtre=ressources>



Géolocalisation des fonds d'archives concernant la Guadeloupe

Sites Internet

Archives départementales de la Martinique

<https://www.patrimoines-martinique.org/>

Direction de l'environnement, de l'aménagement et du logement de la Martinique

<https://www.martinique.developpement-durable.gouv.fr/>

Archives départementales de la Guadeloupe

<https://www.archivesguadeloupe.fr/>

Direction de l'environnement, de l'aménagement et du logement de la Guadeloupe

<https://www.guadeloupe.developpement-durable.gouv.fr/>

Archives territoriales de la Guyane

<https://archives.ctguyane.fr/>

Direction de l'environnement, de l'aménagement et du logement de la Guyane

<https://www.guyane.developpement-durable.gouv.fr/la-dgtm-guyane-r309.html>

Archives nationales: salle d'inventaires virtuelle

<https://www.siv.archives-nationales.culture.gouv.fr/siv/>

Association pour l'histoire de protection de la nature et de l'environnement (AHPNE)

Site principal

<https://ahpne.fr/>

Inventaire des archives publiques et privées relatives à la protection de la nature et de l'environnement

<https://ressources.histoire-environnement.org/Ressourcest>